



**АДМИНИСТРАЦИЯ
ПЕРМСКОГО МУНИЦИПАЛЬНОГО ОКРУГА ПЕРМСКОГО КРАЯ**

ПОСТАНОВЛЕНИЕ

07.12.2023

СЭД-2023-299-01-01-05.С-987

**Об утверждении проекта
межевания территории
кадастрового квартала
59:32:1430001 д. Усть-Тары
Пермского муниципального
округа Пермского края**

В соответствии с частью 13 статьи 46 Градостроительного кодекса Российской Федерации, пунктом 2 статьи 7 Федерального закона от 14 марта 2022 г. № 58-ФЗ «О внесении изменений в отдельные законодательные акты Российской Федерации», пунктом 26 части 1 статьи 16, частью 5 статьи 28 Федерального закона от 06 октября 2003 г. № 131-ФЗ «Об общих принципах организации местного самоуправления в Российской Федерации», пунктом 29 части 1 статьи 5, пунктом 6 части 2 статьи 30 Устава Пермского муниципального округа Пермского края, с учетом протокола общественных обсуждений по проекту межевания территории кадастрового квартала 59:32:1430001 д. Усть-Тары Пермского муниципального округа Пермского края от 17 ноября 2023 г., заключения общественных обсуждений по проекту межевания территории кадастрового квартала 59:32:1430001 д. Усть-Тары Пермского муниципального округа Пермского края от 17 ноября 2023 г.

администрация Пермского муниципального округа Пермского края
ПОСТАНОВЛЯЕТ:

1. Утвердить проект межевания территории кадастрового квартала 59:32:1430001 д. Усть-Тары Пермского муниципального округа Пермского края согласно приложению к настоящему постановлению.

2. Настоящее постановление опубликовать в бюллетене муниципального образования «Пермский муниципальный округ» и разместить на сайте Пермского муниципального округа в информационно-телекоммуникационной сети Интернет (www.permokrug.ru).

3. Настоящее постановление вступает в силу со дня его официального опубликования.

4. Контроль за исполнением настоящего постановления возложить на начальника управления архитектуры и градостроительства администрации Пермского муниципального округа Пермского края, главного архитектора.

Глава муниципального округа



В.Ю. Цветов

Приложение
к постановлению
администрации Пермского
муниципального округа
Пермского края
от 07.12.2023 № СЭД-2023-299-
01-01-05.С-987

ПРОЕКТ

**межевания территории кадастрового квартала 59:32:1430001
д. Усть-Тары Пермского муниципального округа Пермского края**

ШИФР ПМТ-40/23-ЭА-2023

Состав проекта межевания

Основная часть	
1	Текстовая часть
2	Чертеж межевания территории. 1 этап. М 1:2000
3	Чертеж межевания территории. 2 этап. М 1:2000

1. Перечень и сведения о площади образуемых и изменяемых земельных участков, в том числе способы их образования. Виды разрешенного использования образуемых и изменяемых земельных участков. Сведения о площади образуемых земельных участков, которые будут отнесены к территориям общего пользования или имуществу общего пользования, в том числе в отношении которых предполагаются резервирование и (или) изъятие для государственных или муниципальных нужд

1.1. Общие положения проекта межевания территории

Проект межевания территории разрабатывается в целях последующего проведения комплексных кадастровых работ (далее – ККР).

Выполнение ККР осуществляется в соответствии с главой 4.1 Федерального закона от 24 июля 2007 г. № 221-ФЗ «О кадастровой деятельности» (далее – Закон № 221 –ФЗ).

Согласно ч. 2 ст. 42.1 Закона № 221-ФЗ, в результате выполнения ККР:

1) осуществляется уточнение местоположения границ земельных участков;

2) обеспечивается образование земельных участков, на которых расположены здания, в том числе многоквартирные дома, сооружения, за исключением сооружений, являющихся линейными объектами;

3) обеспечивается образование земельных участков общего пользования, занятых площадями, улицами, проездами, набережными, скверами, бульварами, водными объектами, пляжами и другими объектами;

4) обеспечивается исправление реестровых ошибок в сведениях Единого государственного реестра недвижимости о местоположении границ земельных участков и контуров зданий, сооружений, объектов незавершенного строительства.

Согласно п. 1 ч. 6 ст. 42.1 Закона № 221-ФЗ в отношении земельных участков, занятых площадями, улицами, проездами, набережными, скверами, бульварами, водными объектами общего пользования и другими объектами (территориями) общего пользования, и земельных участков, на которых расположены многоквартирные дома, ККР выполняются, если образование таких земельных участков предусмотрено утвержденным в порядке, установленном законодательством о градостроительной деятельности, проектом межевания территории.

В связи с тем, что в пределах кадастрового квартала необходимо образовать земельные участки под улично-дорожную сеть, территории общего пользования и благоустройство, разработка проекта межевания является обязательной.

В соответствии с ч. 2 ст. 43 Градостроительный кодекс Российской Федерации подготовка проекта межевания территории осуществляется в целях:

- 1) определения местоположения границ образуемых и изменяемых земельных участков;
- 2) установления, изменения, отмены красных линий для застроенных территорий, в границах которых не планируется размещение новых объектов капитального строительства.

Красные линии устанавливаются проектом межевания территории с учетом существующей застройки, границ земельных участков, учтенных в ЕГРН, границ образуемых, уточняемых и изменяемых земельных участков.

Кроме того, для более подробного представления информации о территории проектирования, в проекте межевания территории помимо целей, указанных в ч. 2 ст. 43 Градостроительного кодекса Российской Федерации, содержатся следующие сведения, которые в последующем подлежат отображению в карте-плане территории при выполнении ККР:

1. сведения о земельных участках, в отношении которых предусмотрено уточнение местоположения их границ и площади;
2. сведения о земельных участках, в отношении которых исправляется реестровая ошибка в сведениях Единого государственного реестра недвижимости о местоположении их границ.

В связи с этим, уточнение местоположения границ земельных участков при разработке проекта межевания осуществлено по правилам, предусмотренным ч. 1.1 ст. 43 Федерального закона от 13 июля 2015 г. № 218-ФЗ «О государственной регистрации недвижимости», в том числе с использованием документов, указанных в ч. 3 ст. 42.6 настоящего Федерального закона.

Кроме того, при уточнении или исправлении реестровой ошибки в местоположении границ земельных участков учтены требования ч. 3 ст. 42.8 Закона № 221-ФЗ, согласно которым площадь уточняемого земельного участка не должна быть:

- 1) меньше площади земельного участка, сведения о которой относительно этого земельного участка содержатся в ЕГРН, более чем на десять процентов;
- 2) больше площади земельного участка, сведения о которой относительно этого земельного участка содержатся в ЕГРН, более чем на величину предельного минимального размера земельного участка, установленного в соответствии с земельным законодательством;
- 3) больше площади земельного участка, сведения о которой относительно этого земельного участка содержатся в ЕГРН, более чем на десять процентов, если предельный минимальный размер земельного участка не установлен.

Уточнение или исправление реестровой ошибки в местоположении границ земельных участков не является предметом утверждения проекта межевания территории, в связи с чем могут быть изменены при непосредственном проведении комплексных кадастровых работ.

Для определения местоположения границ земельных участков при разработке проекта межевания территории в соответствии с ч. 3 ст. 42.6 Закона №221-ФЗ использовались следующие материалы:

- материалы землеустроительной документации, содержащейся в государственном фонде данных, полученных в результате проведения землеустройства;
- материалы и пространственные данные федерального фонда пространственных данных, ведомственных фондов пространственных данных, фондов пространственных данных субъектов Российской Федерации;
- инженерно-геодезические изыскания, выполненные в августе 2023 г.;
- документы о правах на землю;
- иные документы, содержащие сведения о местоположении границ земельных участков.

Проектом межевания территории предусмотрено межевание части земельных участков в два этапа. Установление очередности межевания обусловлено невозможностью образования целевого земельного участка в одно действие.

В 1 этапе проекта межевания территории предусмотрено исправление реестровых ошибок в местоположении границ земельных участков, образование земельных участков под территории общего пользования и образование тех земельных участков, в отношении которых не требуется предварительное уточнение границ земельных участков или исправление реестровых ошибок.

Во 2 этапе межевания предусмотрено образование земельных участков из земельных участков, в отношении которых в 1 этапе межевания предусмотрено исправление реестровых ошибок.

1.2. Перечень образуемых и изменяемых земельных участков

Таблица 1

№ п.п	Кадастровый номер/условный номер на чертеже межевания	Адрес земельного участка	Вид разрешенного использования	Исходная площадь земельного участка, кв. м	Площадь земельного участка по проекту, кв. м	Обоснование принятых проектных решений	Этап межевания	Отнесение к территории общего пользования
1.	59:32:0000000:276 (ЕЗП) 59:32:1430001:1139 59:32:3250001:4328	Пермский край, р-н Пермский, д. Усть-Тары, ул. Родниковая, д. 3	Для садоводства	739	821 355 466	уточнение границ земельного участка. Площадь земельного участка увеличилась более 10%	1	-
2.	59:32:0000000:12789	Пермский край, Пермский район, Култаевское с/п, д. Усть-Тары	Для ведения личного подсобного хозяйства	1230	-	мероприятий не предусмотрено	1	-
3.	59:32:0000000:14988	Пермский край, Пермский район, д. Усть-Тары	для ведения личного подсобного хозяйства	269	-	мероприятий не предусмотрено	1	-
4.	59:32:1320002:422	Пермский край, Пермский район, Култаевское с/п, д. Усть-Тары, ул. Дружная, 2	для ведения личного подсобного хозяйства	1484	-	мероприятий не предусмотрено	1	-
5.	59:32:1340001:18	Пермский край, Пермский район, д. Усть-Тары, ул. Родниковая, д. 14	Для ведения личного подсобного хозяйства	1399	-	мероприятий не предусмотрено	1	-

6.	59:32:1430001:1	край Пермский, р-н Пермский, с/п Култаевское, д. Усть-Тары, ул. Украинская, дом 4	Для ведения личного подсобного хозяйства	1984	2039	исправление реестровой ошибки в местоположении границ земельного участка. Площадь земельного участка увеличилась в пределах 10%	1	-
7.	59:32:1430001:2	край Пермский, р-н Пермский, с/п Култаевское, д. Усть-Тары, ул. Луговая, 4	Для ведения личного подсобного хозяйства	1817	1984	исправление реестровой ошибки в местоположении границ земельного участка. Площадь земельного участка увеличилась в пределах 10%	1	-
8.	59:32:1430001:3	Пермский край, р-н Пермский, с/п Култаевское, д. Усть-Тары	Под промышленные предприятия	2244	2244	исправление реестровой ошибки в местоположении границ земельного участка с сохранением исходной площади	1	-
9.	59:32:1430001:4	Пермский край, р-н Пермский, д. Усть-Тары, ул. Ягодная, д.17	Для ведения личного подсобного хозяйства	1018	1113	исправление реестровой ошибки в местоположении границ земельного участка. Площадь земельного участка увеличилась в пределах 10%	1	-
10.	59:32:1430001:5	край Пермский, р-н Пермский, с/п Култаевское, д. Усть-Тары	Под промышленные предприятия	2540	2667	исправление реестровой ошибки в местоположении границ земельного участка.	1	-

						Площадь земельного участка увеличилась в пределах 10%		
11.	59:32:1430001:6	Пермский край, Пермский район, с/п Култаевское, д. Усть-Тары	Для промышленной деятельности	18694	18694	исправление реестровой ошибки в местоположении границ земельного участка с сохранением исходной площади	1	-
12.	59:32:1430001:7	Российская Федерация, Пермский край, м.р-н Пермский, с.п. Култаевское, д. Усть-Тары, ул. Нефтяников, з/у 5а	Под общественную застройку	2218	-	мероприятий не предусмотрено	1	-
13.	59:32:1430001:8	край Пермский, р-н Пермский, с/пос. Нижнемуллинское, д. Усть-Тары	Для ведения личного подсобного хозяйства	1031	1091	исправление реестровой ошибки в местоположении границ земельного участка. Площадь земельного участка увеличилась в пределах 10%	1	-
14.	59:32:1430001:9	край Пермский, р-н Пермский, с/пос. Нижнемуллинское, д. Усть-Тары, ул. 1-я Насосная, 8	Для огородничества	419	419	исправление реестровой ошибки в местоположении границ земельного участка с сохранением исходной площади	1	-
15.	59:32:1430001:11	край Пермский, р-н Пермский, с/п Култаевское, д. Усть-Тары, ул. 2-я Насосная, 5	Для личного подсобного хозяйства	301	301	исправление реестровой ошибки в местоположении границ земельного участка с	1	-

						сохранением исходной площади		
16.	59:32:1430001:12	Пермский край, Пермский район, д. Усть-Тары, ул. Луговая, д.2	для личного подсобного хозяйства	1502	1558	исправление реестровой ошибки в местоположении границ земельного участка. Площадь земельного участка увеличилась в пределах 10%	1	-
17.	59:32:1430001:13	Пермский край, р-н Пермский, с/о Нижнемуллинский, д. Усть-Тары, ул. 2-я Насосная, дом 10	Для ведения личного подсобного хозяйства	1700	1835	исправление реестровой ошибки в местоположении границ земельного участка. Площадь земельного участка увеличилась в пределах 10%	1	-
18.	59:32:1430001:14	край Пермский, р-н Пермский, с/п Култаевское, д. Усть-Тары, Позиция 9	для личного подсобного хозяйства	1507	1564	исправление реестровой ошибки в местоположении границ земельного участка. Площадь земельного участка увеличилась в пределах 10%	1	-
19.	59:32:1430001:15	край Пермский, р-н Пермский, с/п Култаевское, д. Усть-Тары, ул. Вишнёвая, дом 4	Для ведения личного подсобного хозяйства	1504	1490	исправление реестровой ошибки в местоположении границ земельного участка. Площадь земельного участка уменьшилась в пределах 10%	1	-

20.	59:32:1430001:16	край Пермский, р-н Пермский, с/п Култаевское, д. Усть-Тары	Для ведения личного подсобного хозяйства	1668	-	мероприятий не предусмотрено	1	-
21.	59:32:1430001:17	край Пермский, р-н Пермский, с/п Култаевское, д. Усть-Тары, ул. Нефтяников, дом 6, Квартира 1	Для ведения личного подсобного хозяйства	1760	1845	исправление реестровой ошибки в местоположении границ земельного участка. Площадь земельного участка увеличилась в пределах 10%	1	-
22.	59:32:1430001:18	край Пермский, р-н Пермский, с/п Култаевское, д. Усть-Тары	Для ведения личного подсобного хозяйства	2164	2180	исправление реестровой ошибки в местоположении границ земельного участка. Площадь земельного участка увеличилась в пределах 10%	1	-
23.	59:32:1430001:19	край Пермский, р-н Пермский, с/п Култаевское, д. Усть-Тары, ул. 2-я Насосная, дом 6	Для личного подсобного хозяйства	1147	1210	исправление реестровой ошибки в местоположении границ земельного участка. Площадь земельного участка увеличилась в пределах 10%	1	-
24.	59:32:1430001:20	край Пермский, р-н Пермский, д. Усть-Тары, пер. Фонарный, д. 7	Для ведения личного подсобного хозяйства	2064	2102	исправление реестровой ошибки в местоположении границ земельного участка. Площадь земельного участка увеличилась в пределах 10%	1	-

25.	59:32:1430001:22	край Пермский, р-н Пермский, с/п Култаевское, д. Усть-Тары	Для ведения личного подсобного хозяйства	2381	2381	исправление реестровой ошибки в местоположении границ земельного участка с сохранением исходной площади	1	-
26.	59:32:1430001:23	край Пермский, р-н Пермский, с/п Култаевское, д. Усть-Тары	Для ведения личного подсобного хозяйства	2376	2388	исправление реестровой ошибки в местоположении границ земельного участка. Площадь земельного участка увеличилась в пределах 10%	1	-
27.	59:32:1430001:24	край Пермский, р-н Пермский, с/п Култаевское, д. Усть-Тары, ул. Насосная 1-я	Для ведения личного подсобного хозяйства	714	714	исправление реестровой ошибки в местоположении границ земельного участка с сохранением исходной площади	1	-
28.	59:32:1430001:26	край Пермский, р-н Пермский, с/п Култаевское, д. Усть-Тары, ул. Дружная, 1а	Для ведения личного подсобного хозяйства	2107	2106	исправление реестровой ошибки в местоположении границ земельного участка. Площадь земельного участка уменьшилась в пределах 10%	1	-
29.	59:32:1430001:28	край Пермский, р-н Пермский, с/п Култаевское, д. Усть-Тары, ул. Дружная, 1б	Для ведения личного подсобного хозяйства	2324	2215	исправление реестровой ошибки в местоположении границ земельного участка. Площадь земельного	1	-

						участка уменьшилась в пределах 10%		
30.	59:32:1430001:30	край Пермский, р-н Пермский, с/п Култаевское, д. Усть-Тары, ул. Нефтяников, дом 5, квартира 1	Для ведения личного подсобного хозяйства	1318	-	мероприятий не предусмотрено	1	-
31.	59:32:1430001:36	край Пермский, р-н Пермский, с/п Култаевское, д. Усть-Тары	Для огородничества	805	804	исправление реестровой ошибки в местоположении границ земельного участка. Площадь земельного участка уменьшилась в пределах 10%	1	-
32.	59:32:1430001:37	Пермский край, р-н Пермский, с/п Култаевское, д. Усть-Тары, Переулок Фонарный, 9	Для ведения личного подсобного хозяйства	2211	2226	исправление реестровой ошибки в местоположении границ земельного участка. Площадь земельного участка увеличилась в пределах 10%	1	-
33.	59:32:1430001:59	край Пермский, р-н Пермский, с/п Култаевское, д. Усть-Тары, ул. 1-ая Насосная, дом 5	Для ведения личного подсобного хозяйства	1416	-	мероприятий не предусмотрено	1	-
34.	59:32:1430001:60	Пермский край, р-н Пермский, д. Усть Тары, ул. 1-я Насосная, 15	Для ведения личного подсобного хозяйства	321		мероприятий не предусмотрено	1	-
35.	59:32:1430001:76	Российская Федерация, Пермский край, м.р-н Пермский, с.п. Култаевское,	Для личного подсобного хозяйства	1353	1472	исправление реестровой ошибки в местоположении границ	1	-

		д. Усть-Тары, ул. Луговая, з/у 10				земельного участка. Площадь земельного участка увеличилась в пределах 10%		
36.	59:32:1430001:78	край Пермский, р-н Пермский, с/п Култаевское, д. Усть-Тары, ул. Луговая, дом 6	Для ведения личного подсобного хозяйства	2454	2455	исправление реестровой ошибки в местоположении границ земельного участка. Площадь земельного участка увеличилась в пределах 10%	1	-
37.	59:32:1430001:79	Пермский край, р-н Пермский, с/п Култаевское, д. Усть-Тары, ул. Нефтяников, дом 10, квартира 1	Для ведения личного подсобного хозяйства	1077	1116	исправление реестровой ошибки в местоположении границ земельного участка. Площадь земельного участка увеличилась в пределах 10%	1	-
38.	59:32:1430001:80	край Пермский, р-н Пермский, с/п Култаевское, д. Усть-Тары, ул. 1-я Насосная, 8а	для личного подсобного хозяйства	625	682	исправление реестровой ошибки в местоположении границ земельного участка. Площадь земельного участка увеличилась в пределах 10%	1	-
39.	59:32:1430001:87	край Пермский, р-н Пермский, с/п Култаевское, д. Усть-Тары	Для садоводства	1369	-	мероприятий не предусмотрено	1	-
40.	59:32:1430001:90	край Пермский, р-н Пермский, с/п Култаевское, д. Усть-Тары, ул. 1-я	Для ведения личного подсобного хозяйства	708	703	исправление реестровой ошибки в местоположении границ	1	-

		Насосная, дом 12				земельного участка. Площадь земельного участка уменьшилась в пределах 10%		
41.	59:32:1430001:94	Пермский край, р-н Пермский, с/о Нижнемуллинский, д. Усть-Тары, ул. Подлесная, дом 1	Для ведения личного подсобного хозяйства	1515	-	мероприятий не предусмотрено	1	-
42.	59:32:1430001:95	край Пермский, р-н Пермский, с/п Нижнемуллинское, д. Усть-Тары, ул. Нефтяников, дом 7, квартира 2	Для ведения личного подсобного хозяйства	683	-	мероприятий не предусмотрено	1	-
43.	59:32:1430001:99	край Пермский, р-н Пермский, с/п Култаевское, д. Усть-Тары, Позиция 4	Для личного подсобного хозяйства	1529	1680	исправление реестровой ошибки в местоположении границ земельного участка. Площадь земельного участка увеличилась в пределах 10%	1	-
44.	59:32:1430001:106	край Пермский, р-н Пермский, с/п Култаевское, д. Усть-Тары, ул. Дружная, дом 3	Под жилую застройку Индивидуальную	1574	1611	исправление реестровой ошибки в местоположении границ земельного участка. Площадь земельного участка увеличилась в пределах 10%	1	-
45.	59:32:1430001:108	Пермский край, Пермский район, Култаевское с/п, д. Усть-Тары, ул. Дружная, 8	для личного подсобного хозяйства	1500	-	мероприятий не предусмотрено	1	-

46.	59:32:1430001:112	Пермский край, Пермский р-н, Култаевское с/п, д. Усть-Тары, позиция 49	Для личного подсобного хозяйства	1415	1364	исправление реестровой ошибки в местоположении границ земельного участка. Площадь земельного участка уменьшилась в пределах 10%	1	-
47.	59:32:1430001:117	край Пермский, р-н Пермский, с/п Култаевское, д. Усть-Тары, Позиция 14	под индивидуальную жилую застройку	1500	1640	исправление реестровой ошибки в местоположении границ земельного участка. Площадь земельного участка увеличилась в пределах 10%	1	-
48.	59:32:1430001:119	край Пермский, р-н Пермский, с/п Култаевское, д. Усть-Тары, ул. Тюменская, дом 5	под жилую индивидуальную застройку	1660	1720	исправление реестровой ошибки в местоположении границ земельного участка. Площадь земельного участка увеличилась в пределах 10%	1	-
49.	59:32:1430001:126	край Пермский, р-н Пермский, с/п Култаевское, д. Усть-Тары, ул. Нефтяников, дом 13, квартира 2	Для ведения личного подсобного хозяйства	1844	1932	исправление реестровой ошибки в местоположении границ земельного участка. Площадь земельного участка увеличилась в пределах 10%	1	-
50.	59:32:1430001:129	Пермский край, Пермский район, Култаевское с/п., д. Усть-Тары, ул. Подлесная,	для строительства индивидуального жилого дома	1574	1656	исправление реестровой ошибки в местоположении границ	1	-

		д. 5				земельного участка. Площадь земельного участка увеличилась в пределах 10%		
51.	59:32:1430001:147	Пермский край, Пермский район, Култаевское с/п, д. Усть-Тары, ул. Тюменская, дом 7	Для личного подсобного хозяйства	1654	1763	исправление реестровой ошибки в местоположении границ земельного участка. Площадь земельного участка увеличилась в пределах 10%	1	-
52.	59:32:1430001:151	Пермский край, р-н Пермский, д. Усть-Тары, ул. Вишневая, д. 7	Для ведения личного подсобного хозяйства	1510	-	мероприятий не предусмотрено	1	-
53.	59:32:1430001:152	Пермский край, Пермский район, с/п Култаевское, д. Усть-Тары, поз.12	Для личного подсобного хозяйства	1661	-	мероприятий не предусмотрено	1	-
54.	59:32:1430001:159	край Пермский, р-н Пермский, с/п Култаевское, д. Усть-Тары	Для садоводства	748	807	исправление реестровой ошибки в местоположении границ земельного участка. Площадь земельного участка увеличилась в пределах 10%	1	-
55.	59:32:1430001:161	край Пермский, р-н Пермский, с/п Култаевское, д. Усть-Тары, ул. Рябиновая, дом 3	Для ведения личного подсобного хозяйства	2016	-	мероприятий не предусмотрено	1	-
56.	59:32:1430001:165	край Пермский, р-н Пермский, с/п Култаевское, д. Усть-Тары, поз. 7	Для ведения личного подсобного хозяйства	1660	-	уточнение границ земельного участка предусматривается в	1	-

						рамках проведения ККР		
57.	59:32:1430001:172	Пермский край, Пермский р-н, Култаевское с/п, д. Усть-Тары, ул. 1-я Насосная	Для ведения личного подсобного хозяйства	1640	1611	исправление реестровой ошибки в местоположении границ земельного участка. Площадь земельного участка уменьшилась в пределах 10%	1	-
58.	59:32:1430001:177	Пермский край, Пермский район, Култаевское с/п, д. Усть-Тары, ул. Дачная, дом 8	Для индивидуального садоводства	816	-	мероприятий не предусмотрено	1	-
59.	59:32:1430001:179	Пермский край, р-н Пермский, с/п Култаевское, д. Усть-Тары, ул. 2-я Насосная, дом 4/1	для личного подсобного хозяйства	1231	-	мероприятий не предусмотрено	1	-
60.	59:32:1430001:180	Пермский край, р-н Пермский, с/п Култаевское, д. Усть-Тары, ул. 2-я Насосная, дом 1/1	для личного подсобного хозяйства	990	-	мероприятий не предусмотрено	1	-
61.	59:32:1430001:182	край Пермский, р-н Пермский, с/пос. Нижнемуллинское, д. Усть-Тары, ул. Нефтяников, дом 9, квартира 2	Для ведения личного подсобного хозяйства	1096	1128	исправление реестровой ошибки в местоположении границ земельного участка. Площадь земельного участка увеличилась в пределах 10%	1	-
62.	59:32:1430001:184	Пермский край, р-н Пермский, с/о Нижнемуллинский, д. Усть-Тары, ул. 2-я Насосная, дом	Для ведения личного подсобного хозяйства	1314	1314	исправление реестровой ошибки в местоположении границ земельного участка с	1	-

		1				сохранением исходной площади		
63.	59:32:1430001:200	край Пермский, р-н Пермский, с/п Култаевское, д. Усть-Тары, ул. 2-я Насосная, дом 8	Для ведения личного подсобного хозяйства	1525	1530	исправление реестровой ошибки в местоположении границ земельного участка. Площадь земельного участка увеличилась в пределах 10%	1	-
64.	59:32:1430001:201	Пермский край, р-н Пермский, с/о Нижнемуллинский, д. Усть-Тары, ул. 2-я Насосная, дом 8а	Для ведения личного подсобного хозяйства	975	975	исправление реестровой ошибки в местоположении границ земельного участка с сохранением исходной площади	1	-
65.	59:32:1430001:202	край Пермский, р-н Пермский, с/п Култаевское, д. Усть-Тары, ул. Рябиновая, 5	Для ведения личного подсобного хозяйства	1410	-	мероприятий не предусмотрено	1	-
66.	59:32:1430001:203	край Пермский, р-н Пермский, с/п Култаевское, д. Усть-Тары	Для ведения личного подсобного хозяйства	1458	-	мероприятий не предусмотрено	1	-
67.	59:32:1430001:204	Пермский край, р-н Пермский, с/п Култаевское, д. Усть-Тары, ул. Подлесная, 4	Для ведения личного подсобного хозяйства	600	615	исправление реестровой ошибки в местоположении границ земельного участка. Площадь земельного участка увеличилась в пределах 10%	1	-

68.	59:32:1430001:205	Пермский край, р-н Пермский, с/п Култаевское, д. Усть-Тары, ул. Подлесная, 4а	Для ведения личного подсобного хозяйства	900	927	исправление реестровой ошибки в местоположении границ земельного участка. Площадь земельного участка увеличилась в пределах 10%	1	-
69.	59:32:1430001:1010	Местоположение установлено относительно ориентира, расположенного за пределами участка. Почтовый адрес ориентира: край Пермский, р-н Пермский, с/п Култаевское, д. Усть-Тары, ул. Рябиновая, 6.	Для личного подсобного хозяйства	2120	2135	исправление реестровой ошибки в местоположении границ земельного участка. Площадь земельного участка увеличилась в пределах 10%	1	-
70.	59:32:1430001:1011	Местоположение установлено относительно ориентира, расположенного за пределами участка. Ориентир дом 10. Участок находится примерно в 0.01 км, по направлению на северо-запад от ориентира. Почтовый адрес ориентира: край Пермский, р-н Пермский, с/п Култаевское, д. Усть-Тары, ул. Насосная 2-я, дом 10.	Для ведения личного подсобного хозяйства	273	300	исправление реестровой ошибки в местоположении границ земельного участка. Площадь земельного участка увеличилась в пределах 10%	1	-

71.	59:32:1430001:1012	Российская Федерация, Пермский край, м.р-н Пермский, с.п. Култаевское, д Усть-Тары, ул Северная, з/у 5	Для ведения личного подсобного хозяйства	1667	-	мероприятий не предусмотрено	1	-
72.	59:32:1430001:1013	край Пермский, р-н Пермский, с/п Култаевское, д. Усть-Тары, ул. Украинская, 3	Под жилую застройку Индивидуальную	2000	-	мероприятий не предусмотрено	1	-
73.	59:32:1430001:1014	край Пермский, р-н Пермский, с/п Култаевское, д. Усть-Тары, позиция 35	под индивидуальную жилую застройку	2000	-	мероприятий не предусмотрено	1	-
74.	59:32:1430001:1015	Пермский край, Пермский район, Култаевское с/п, д. Усть-Тары, ул. Подлесная, дом 6	Для ведения личного подсобного хозяйства	1640	-	мероприятий не предусмотрено	1	-
75.	59:32:1430001:1016	край Пермский, р-н Пермский, с/п Култаевское, д. Усть-Тары, ул. Дачная, 6	для личного подсобного хозяйства	700	800	исправление реестровой ошибки в местоположении границ земельного участка. Площадь земельного участка увеличилась более 10%	1	-
76.	59:32:1430001:1017	край Пермский, р-н Пермский, с/п Култаевское, д. Усть-Тары, ул. Нефтяников, 11	Под общественную застройку	342	345	исправление реестровой ошибки в местоположении границ земельного участка. Площадь земельного участка увеличилась в пределах 10%	1	-

77.	59:32:1430001:1018	край Пермский, р-н Пермский, с/п Култаевское, д. Усть-Тары, позиция 22	под индивидуальную жилую застройку	1500	-	мероприятий не предусмотрено	1	-
78.	59:32:1430001:1019	Российская Федерация, Пермский край, м.р-н Пермский, с.п. Култаевское, д. Усть-Тары, ул. Насосная 1-я, з/у 6	Для садоводства	743	750	исправление реестровой ошибки в местоположении границ земельного участка. Площадь земельного участка увеличилась в пределах 10%	1	-
79.	59:32:1430001:1020	край Пермский, р-н Пермский, с/п Култаевское, д. Усть-Тары, ул. Родниковая, дом 1	Для ведения личного подсобного хозяйства	1132	1212	исправление реестровой ошибки в местоположении границ земельного участка. Площадь земельного участка увеличилась в пределах 10%	1	-
80.	59:32:1430001:1021	Пермский край, Пермский район, Култаевское с/п, д. Усть-Тары, ул. Родниковая, дом 16	Для подсобного садового хозяйства	1791	1754	исправление реестровой ошибки в местоположении границ земельного участка. Площадь земельного участка уменьшилась в пределах 10%	1	-
81.	59:32:1430001:1022	край Пермский, р-н Пермский, с/п Култаевское, д. Усть-Тары	Для подсобного садового хозяйства	600	-	уточнение границ земельного участка предусматривается в рамках проведения ККР	1	-
82.	59:32:1430001:1025	Пермский край, р-н Пермский, с/п Кондратовское, д. Усть-	Для подсобного приусадебного хозяйства	1500	1542	исправление реестровой ошибки в местоположении границ	1	-

		Тары				земельного участка. Площадь земельного участка увеличилась в пределах 10%		
83.	59:32:1430001:1046	край Пермский, р-н Пермский, с/п Култаевское, д. Усть-Тары, ул. Подлесная, дом 2	Под жилую застройку Индивидуальную	1673	1716	исправление реестровой ошибки в местоположении границ земельного участка. Площадь земельного участка увеличилась в пределах 10%	1	-
84.	59:32:1430001:1028	Российская Федерация, Пермский край, м.р-н Пермский, с.п. Култаевское, д. Усть-Тары, ул. Родниковая, з/у 11	Для садоводства	922	953	исправление реестровой ошибки в местоположении границ земельного участка. Площадь земельного участка увеличилась в пределах 10%	1	-
85.	59:32:1430001:1029	Пермский край, р-н Пермский, д. Усть-Тары, ул. Родниковая, 13	Для подсобного садового хозяйства	824	858	исправление реестровой ошибки в местоположении границ земельного участка. Площадь земельного участка увеличилась в пределах 10%	1	-
86.	59:32:1430001:1048	Пермский край, р-н Пермский, с/о Нижнемуллинский, д. Усть-Тары, ул. Украинская, дом 2	под индивидуальную жилую застройку	1860	1895	исправление реестровой ошибки в местоположении границ земельного участка. Площадь земельного участка увеличилась в	1	-

						пределах 10%		
87.	59:32:1430001:1032	край Пермский, р-н Пермский, с/пос Нижнемуллинское, д. Усть-Тары, ул. Дружная, дом 7	под индивидуальную жилую застройку	1526	1538	исправление реестровой ошибки в местоположении границ земельного участка. Площадь земельного участка увеличилась в пределах 10%	1	-
88.	59:32:1430001:1033	Пермский край, р-н Пермский, д. Усть-Тары	Для индивидуального жилищного строительства	2000	-	уточнение границ земельного участка предусматривается в рамках проведения ККР	1	-
89.	59:32:1430001:1034	Пермский край, р-н Пермский, д. Усть-Тары	Для индивидуального строительства и ведения приусадебного хозяйства	1500	-	уточнение границ земельного участка предусматривается в рамках проведения ККР	1	-
90.	59:32:1430001:1035	край Пермский, р-н Пермский, с/п Култаевское, д. Усть-Тары, ул. Подлесная, 11	под индивидуальную жилую застройку	1514	-	мероприятий не предусмотрено	1	-
91.	59:32:1430001:1049	край Пермский, р-н Пермский, с/пос. Нижнемуллинское, д. Усть-Тары, ул. Дачная, дом 3	Для садоводства	725	-	мероприятий не предусмотрено	1	-
92.	59:32:1430001:1037	Пермский край, Пермский район, д. Усть-Тары	Для подсобного садового хозяйства	1319	1319	исправление реестровой ошибки в местоположении границ земельного участка с сохранением площади	1	-

93.	59:32:1430001:1039	край Пермский, р-н Пермский, с/пос. Култаевское, д. Усть-Тары, ул. Дачная, дом 9	Для садоводства	791	834	исправление реестровой ошибки в местоположении границ земельного участка. Площадь земельного участка увеличилась в пределах 10%	1	-
94.	59:32:1430001:1040	Пермский край, р-н Пермский, д. Усть-Тары	Для индивидуального строительства и ведения подсобного хозяйства	1500	-	уточнение границ земельного участка предусматривается в рамках проведения ККР	1	-
95.	59:32:1430001:1041	край Пермский, р-н Пермский, с/пос. Култаевское, д. Усть-Тары, ул. 1-ая Насосная, дом 17	Для индивидуального жилищного строительства	1307	1308	исправление реестровой ошибки в местоположении границ земельного участка. Площадь земельного участка увеличилась в пределах 10%	1	-
96.	59:32:1430001:1050	край Пермский, р-н Пермский, с/п Култаевское, д. Усть-Тары	Для садоводства	675	-	мероприятий не предусмотрено	1	-
97.	59:32:1430001:1052	край Пермский, р-н Пермский, с/п Култаевское, д. Усть-Тары	Для подсобного приусадебного хозяйства	600	-	уточнение границ земельного участка предусматривается в рамках проведения ККР	1	-
98.	ЕЗП: 59:32:1430001:1053 (59:32:1430001:186, 59:32:1430001:187)	Пермский край, р-н Пермский, д Усть-Тары, ул Родниковая, д 18	Для ведения личного подсобного хозяйства	2130	-	мероприятий не предусмотрено	1	-
99.	59:32:1430001:1055	Пермский край, Пермский р-н, Култаевское с/п, д.	Для индивидуального садоводства	771	776	исправление реестровой ошибки в	1	-

		Усть-Тары				местоположении границ земельного участка. Площадь земельного участка увеличилась в пределах 10%		
100.	59:32:1430001:1056	Пермский край, Пермский район, Култаевское с/п, д. Усть-Тары, позиция 47	Для индивидуального строительства и ведения личного хозяйства	1496	-	мероприятий не предусмотрено	1	-
101.	59:32:1430001:1057	Пермский край, Пермский район, д. Усть-Тары, ул. 1-я Насосная, д. 2	Для ведения личного подсобного хозяйства	850	928	исправление реестровой ошибки в местоположении границ земельного участка. Площадь земельного участка увеличилась в пределах 10%	1	-
102.	59:32:1430001:1058	Пермский край, р-н Пермский, д. Усть-Тары	Для подсобного садового хозяйства	1500	-	уточнение границ земельного участка предусматривается в рамках проведения ККР	1	-
103.	59:32:1430001:1059	Пермский край, р-н Пермский, д. Усть-Тары	Для сельскохозяйственного производства	1500	-	уточнение границ земельного участка предусматривается в рамках проведения ККР	1	-
104.	59:32:1430001:1060	Пермский край, р-н Пермский, д. Усть-Тары	Для сельскохозяйственного производства	600	-	уточнение границ земельного участка предусматривается в рамках проведения ККР	1	-
105.	59:32:1430001:1061	Пермский край, р-н Пермский, д. Усть-Тары	Для сельскохозяйственного производства	2000	-	уточнение границ земельного участка предусматривается в	1	-

						рамках проведения ККР		
106.	59:32:1430001:1062	Пермский край, р-н Пермский, д. Усть-Тары	Для сельскохозяйственного производства	600	-	уточнение границ земельного участка предусматривается в рамках проведения ККР	1	-
107.	59:32:1430001:1063	Пермский край, р-н Пермский, д. Усть-Тары	Для сельскохозяйственного производства	1700	-	уточнение границ земельного участка предусматривается в рамках проведения ККР	1	-
108.	59:32:1430001:1064	Пермский край, р-н Пермский, д. Усть-Тары	Для сельскохозяйственного производства	1600	-	уточнение границ земельного участка предусматривается в рамках проведения ККР	1	-
109.	59:32:1430001:1065	Пермский край, р-н Пермский, д. Усть-Тары	Для сельскохозяйственного производства	900	-	уточнение границ земельного участка предусматривается в рамках проведения ККР	1	-
110.	59:32:1430001:1066	Пермский край, Пермский р-н, Култаевское с/п, д. Усть-Тары, ул. Дружная, 5	Для ведения личного подсобного хозяйства	1683	1681	исправление реестровой ошибки в местоположении границ земельного участка. Площадь земельного участка уменьшилась в пределах 10%	1	-
111.	59:32:1430001:1068	Пермский край, р-н Пермский, д. Усть-Тары	Жилищный фонд	39000	-	уточнение границ земельного участка предусматривается в рамках проведения ККР	1	-

112.	59:32:1430001:1069	Российская Федерация, Пермский край, м.р-н Пермский, с.п. Култаевское, д. Усть-Тары, ул. Нагорная, з/у 1	Для индивидуального жилищного строительства	1615		мероприятий не предусмотрено	1	-
113.	59:32:1430001:1070	Пермский край, р-н Пермский, д. Усть-Тары	Для сельскохозяйственного производства	1200	-	уточнение границ земельного участка предусматривается в рамках проведения ККР	1	-
114.	59:32:1430001:1071	Пермский край, р-н Пермский, д. Усть-Тары	Для сельскохозяйственного производства	800	-	уточнение границ земельного участка предусматривается в рамках проведения ККР	1	-
115.	59:32:1430001:1072	Пермский край, р-н Пермский, д. Усть-Тары	Для сельскохозяйственного производства	300	-	уточнение границ земельного участка предусматривается в рамках проведения ККР	1	-
116.	59:32:1430001:1073	Пермский край, р-н Пермский, д. Усть-Тары	Для сельскохозяйственного производства	800	-	уточнение границ земельного участка предусматривается в рамках проведения ККР	1	-
117.	59:32:1430001:1074	Пермский край, р-н Пермский, д. Усть-Тары	Для сельскохозяйственного производства	2000	-	уточнение границ земельного участка предусматривается в рамках проведения ККР	1	-
118.	59:32:1430001:1075	Пермский край, р-н Пермский, д. Усть-Тары	Для ведения личного садового хозяйства	600	-	уточнение границ земельного участка предусматривается в рамках проведения ККР	1	-
119.	59:32:1430001:1076	Пермский край, р-н Пермский, д. Усть-Тары	Для сельскохозяйственного	500	-	уточнение границ земельного участка	1	-

			производства			предусматривается в рамках проведения ККР		
120.	59:32:1430001:1078	Российская Федерация, Пермский край, м.р-н Пермский, с.п. Култаевское, д. Усть-Тары, ул. Насосная 2-я, з/у 4/3	Для ведения личного подсобного хозяйства	879	934	исправление реестровой ошибки в местоположении границ земельного участка. Площадь земельного участка увеличилась в пределах 10%	1	-
121.	59:32:1430001:1079	Пермский край, р-н Пермский, д. Усть-Тары	Для ведения личного подсобного хозяйства	1500	-	уточнение границ земельного участка предусматривается в рамках проведения ККР	1	-
122.	59:32:1430001:1080	Пермский край, р-н Пермский, д. Усть-Тары	Для ведения личного подсобного хозяйства	850	-	уточнение границ земельного участка предусматривается в рамках проведения ККР	1	-
123.	59:32:1430001:1081	край Пермский, р-н Пермский, с/п Култаевское, д. Усть-Тары, ул. Тюменская, 6	Для личного подсобного хозяйства	1503	1504	исправление реестровой ошибки в местоположении границ земельного участка. Площадь земельного участка увеличилась в пределах 10%	1	-
124.	59:32:1430001:1082	Пермский край, Пермский район, Култаевское с/п, д. Усть-Тары	для индивидуального жилищного строительства	1413	-	мероприятий не предусмотрено	1	-
125.	59:32:1430001:1083	Пермский край, Пермский р-н, Култаевское с/п, д. Усть-Тары, ул. Дружная, 1	Под жилую застройку Индивидуальную	1557	1596	исправление реестровой ошибки в местоположении границ земельного участка.	1	-

						Площадь земельного участка увеличилась в пределах 10%		
126.	59:32:1430001:1085	Российская Федерация, Пермский край, м.р-н Пермский, с.п. Култаевское, д. Усть-Тары, ул. Вишневая, з/у 1	Для личного подсобного хозяйства	1100	1136	исправление реестровой ошибки в местоположении границ земельного участка. Площадь земельного участка увеличилась в пределах 10%	1	-
127.	59:32:1430001:1090	Пермский край, р-н Пермский, с/п Култаевское, д. Усть-Тары, ул. Родниковая, д. 5	Для садоводства	797	770	исправление реестровой ошибки в местоположении границ земельного участка. Площадь земельного участка уменьшилась в пределах 10%	1	-
128.	59:32:1430001:1091	Российская Федерация, Пермский край, Пермский муниципальный район, Култаевское сельское поселение, деревня Усть-Тары, улица Рябиновая, 7	Для садоводства	1622	1622	исправление реестровой ошибки в местоположении границ земельного участка с сохранением площади	1	-
129.	59:32:1430001:1093	Пермский край, Пермский район, д. Усть-Тары, ул. 1-я Насосная, д. 19	Для садоводства	862	-	мероприятий не предусмотрено	1	-
130.	59:32:1430001:1094	Российская Федерация, Пермский край, м.р-н Пермский, с.п. Култаевское, д. Усть-Тары, ул. Ягодная, з/у 11а	Для личного подсобного хозяйства	660	660	исправление реестровой ошибки в местоположении границ земельного участка с сохранением площади	1	-

131.	59:32:1430001:1095	край Пермский, р-н Пермский, д. Усть-Тары	Для садоводства	571	-	уточнение границ земельного участка предусматривается в рамках проведения ККР	1	-
132.	59:32:1430001:1096	Пермский край, Пермский район, Култаевское с/п, д. Усть-Тары, ул. Северная, д. 7	Для личного подсобного хозяйства	1486	-	уточнение границ земельного участка предусматривается в рамках проведения ККР	1	-
133.	59:32:1430001:1097	Российская Федерация, Пермский край, м.р-н Пермский, с.п. Култаевское, д. Усть-Тары, ул. Дружная, з/у 6	Для ведения личного подсобного хозяйства	1500	-	мероприятий не предусмотрено	1	-
134.	59:32:1430001:1098	Пермский край, Пермский район, с/п Култаевское, д. Усть-Тары, ул. 2-я Насосная, дом 12	Для личного подсобного хозяйства	1056	1069	исправление реестровой ошибки в местоположении границ земельного участка. Площадь земельного участка увеличилась в пределах 10%	1	-
135.	59:32:1430001:1100	Пермский край, Пермский район, Култаевское с/п, д. Усть-Тары	Для личного подсобного хозяйства	1474	-	мероприятий не предусмотрено	1	-
136.	59:32:1430001:1101	край Пермский, р-н Пермский, с/п Култаевское, д. Усть-Тары	Для садоводства	846	-	уточнение границ земельного участка предусматривается в рамках проведения ККР	1	-
137.	59:32:1430001:1103	Российская Федерация, Пермский край, р-н Пермский, с.п. Култаевское, д. Усть-Тары, ул.	Для ведения личного подсобного хозяйства	660	685	исправление реестровой ошибки в местоположении границ земельного участка.	1	-

		Рябиновая, 5а				Площадь земельного участка увеличилась в пределах 10%		
138.	59:32:1430001:1104	Пермский край, р-н Пермский, с/п Култаевское, д. Усть-Тары	Для индивидуального садоводства	659	710	исправление реестровой ошибки в местоположении границ земельного участка. Площадь земельного участка увеличилась в пределах 10%	1	-
139.	59:32:1430001:1107	Пермский край, Пермский район, д. Усть-Тары	Для личного подсобного хозяйства	1973	2037	исправление реестровой ошибки в местоположении границ земельного участка. Площадь земельного участка увеличилась в пределах 10%	1	-
140.	59:32:1430001:1108	Российская Федерация, Пермский край, м.р-н Пермский, с.п. Култаевское, д. Усть-Тары, ул. Тюменская, з/у 4	Для личного подсобного хозяйства	1467	-	мероприятий не предусмотрено	1	-
141.	59:32:1430001:1109	Пермский край, р-н Пермский, д. Усть-Тары	Для индивидуального садоводства	600	-	уточнение границ земельного участка предусматривается в рамках проведения ККР	1	-
142.	59:32:1430001:1112	Пермский край, Пермский район, Култаевское с/п, д. Усть-Тары	Для индивидуального жилищного строительства	1206	1285	исправление реестровой ошибки в местоположении границ земельного участка. Площадь земельного	1	-

						участка увеличилась в пределах 10%		
143.	59:32:1430001:1116	Пермский край, р-н Пермский, д. Усть-Тары, ул. Вишневая, д. 5	Для ведения личного подсобного хозяйства	1542	1452	исправление реестровой ошибки в местоположении границ земельного участка. Площадь земельного участка уменьшилась в пределах 10%	1	-
144.	59:32:1430001:1118	Российская Федерация, Пермский край, м.р-н Пермский, с.п. Култаевское, д. Усть-Тары, ул. Вишневая, з/у 6	Для индивидуального жилищного строительства	1492	-	мероприятий не предусмотрено	1	-
145.	59:32:1430001:1120	Российская Федерация, Пермский край, м.р-н Пермский, с.п. Култаевское, д. Усть-Тары, ул. Насосная 1-я, з/у 4а	Для садоводства	575	-	уточнение границ земельного участка предусматривается в рамках проведения ККР	1	-
146.	59:32:1430001:1121	край Пермский, р-н Пермский, с/п Култаевское, д. Усть-Тары, ул. 1-я Насосная, дом 4	Для ведения личного подсобного хозяйства	1161	1168	исправление реестровой ошибки в местоположении границ земельного участка. Площадь земельного участка увеличилась в пределах 10%	1	-
147.	59:32:1430001:1125	Пермский край, р-н Пермский, с/п Култаевское, д. Усть-Тары, ул. Подлесная, 9	Для личного подсобного хозяйства	1530	-	мероприятий не предусмотрено	1	-

148.	59:32:1430001:1126	Пермский край, Пермский район, д. Усть-Тары, ул. Северная, д. 8	Для личного подсобного хозяйства	1496	-	мероприятий не предусмотрено	1	-
149.	59:32:1430001:1129	Российская Федерация, Пермский край, м.р-н Пермский, с.п. Култаевское, д. Усть-Тары, ул. Тюменская, з/у 1	Для индивидуального жилищного строительства	1663	1663	исправление реестровой ошибки в местоположении границ земельного участка с сохранением исходной площади	1	-
150.	59:32:1430001:1130	край Пермский, р-н Пермский, с/п Култаевское, д. Усть-Тары, ул. Нефтяников, дом 8, квартира 1	Для ведения личного подсобного хозяйства	850	-	мероприятий не предусмотрено	1	-
151.	59:32:1430001:1131	край Пермский, р-н Пермский, с/п Култаевское, д. Усть-Тары, ул. Рябиновая, 10	Для ведения личного подсобного хозяйства	1699	-	мероприятий не предусмотрено	1	-
152.	59:32:1430001:1135	край Пермский, р-н Пермский, с/пс Култаевское, д. Усть-Тары, ул. Нефтяников, дом 10, квартира 2	Для ведения личного подсобного хозяйства	1761	-	мероприятий не предусмотрено	1	-
153.	59:32:1430001:1136	край Пермский, р-н Пермский, с/п Култаевское, д. Усть-Тары, ул. Камская, 10	Под промышленные предприятия	37869	37748	исправление реестровой ошибки в местоположении границ земельного участка. Площадь земельного участка уменьшилась в пределах 10%	1	-

154.	59:32:1430001:1137	край Пермский, р-н Пермский, с/п Култаевское, д. Усть-Тары, ул. Камская, 12	Под промышленные предприятия	101507	-	мероприятий не предусмотрено	1	-
155.	59:32:1430001:1138	край Пермский, р-н Пермский, с/п Култаевское, д. Усть-Тары, ул. Камская, 14	Под промышленные предприятия	35	-	мероприятий не предусмотрено	1	-
156.	59:32:1430001:1140 (ЕЗП) 59:32:1430001:32 59:32:1430001:33	край Пермский, р-н Пермский, с/п Култаевское, д. Усть-Тары, ул. Рябиновая, дом 1	Для ведения личного подсобного хозяйства	2257	2418 1106 1312	исправление реестровой ошибки в местоположении границ земельного участка. Площадь земельного участка увеличилась в пределах 10%	1	-
157.	59:32:1430001:1141	Российская Федерация, Пермский край, м.р-н Пермский, с.п. Култаевское, д. Усть-Тары, ул. Рябиновая, з/у 9	Для ведения личного подсобного хозяйства	1660	1700	исправление реестровой ошибки в местоположении границ земельного участка. Площадь земельного участка увеличилась в пределах 10%	1	-
158.	59:32:1430001:1142	край Пермский, р-н Пермский, с/пос. Нижнемуллинское, д. Усть-Тары, ул. Нефтяников, дом 9, кв. 1	Для ведения личного подсобного хозяйства	689	-	мероприятий не предусмотрено	1	-
159.	59:32:1430001:1143	край Пермский, р-н Пермский, с/п Култаевское, д. Мураши	Для сельскохозяйственного производства	900	-	уточнение границ земельного участка предусматривается в рамках проведения ККР	1	-

160.	59:32:1430001:1144	край Пермский, р-н Пермский, с/п Култаевское, д. Усть-Тары	Для огородничества	628	629	уточнение границ земельного участка предусматривается в рамках проведения ККР	1	-
161.	59:32:1430001:1145	край Пермский, р-н Пермский, с/п Култаевское, д. Усть-Тары, ул. Камская, 10	Для ведения личного подсобного хозяйства	917	953	исправление реестровой ошибки в местоположении границ земельного участка. Площадь земельного участка увеличилась в пределах 10%	1	-
162.	59:32:1430001:1146	Пермский край, Пермский район, с/п Култаевское, д. Усть-Тары	Для строительства индивидуального жилого дома	1500	1588	исправление реестровой ошибки в местоположении границ земельного участка. Площадь земельного участка увеличилась в пределах 10%	1	-
163.	59:32:1430001:1147	край Пермский, р-н Пермский, с/п Култаевское, д. Усть-Тары, ул. 1-ая Насосная, 13	Для личного подсобного хозяйства	497	-	уточнение границ земельного участка предусматривается в рамках проведения ККР	1	-
164.	59:32:1430001:1148	Российская Федерация, Пермский край, м.р-н Пермский, с.п. Култаевское, д. Усть-Тары, ул. Прибрежная, з/у 6	Для ведения личного подсобного хозяйства	1339	-	мероприятий не предусмотрено	1	-
165.	59:32:1430001:1150	край Пермский, р-н Пермский, с/п Култаевское, д. Усть-Тары	Для ведения личного подсобного хозяйства	1000	1000	исправление реестровой ошибки в местоположении границ земельного участка с	1	-

						сохранением площади		
166.	59:32:1430001:1151	край Пермский, р-н Пермский, с/п Култаевское, д. Федотово	Для ведения личного подсобного хозяйства	1000	-	уточнение границ земельного участка предусматривается в рамках проведения ККР	1	-
167.	59:32:1430001:1152	край Пермский, р-н Пермский, с/п Култаевское, д. Усть-Тары, ул. Рябиновая, дом 2	Для ведения личного подсобного хозяйства	1714	-	мероприятий не предусмотрено	1	-
168.	59:32:1430001:1153	край Пермский, р-н Пермский, с/п Култаевское, д. Усть-Тары, ул. Рябиновая, 2а	Для ведения личного подсобного хозяйства	504	509	исправление реестровой ошибки в местоположении границ земельного участка. Площадь земельного участка увеличилась в пределах 10%	1	-
169.	59:32:1430001:1156	Пермский край, р-н Пермский, с/п Култаевское, д. Усть-Тары, ул. Прибрежная, д. 10	Для ведения личного подсобного хозяйства	629	629	исправление реестровой ошибки в местоположении границ земельного участка с сохранением площади	1	-
170.	59:32:1430001:1157	Пермский край, р-н Пермский, д. Усть-Тары, ул. Прибрежная, д. 8	Для ведения личного подсобного хозяйства	1216	-	мероприятий не предусмотрено	1	-
171.	59:32:1430001:1158	край Пермский, р-н Пермский, с/п Култаевское, д. Усть-Тары	Для ведения личного подсобного хозяйства	2011	2011	исправление реестровой ошибки в местоположении границ земельного участка с сохранением площади	1	-

172.	59:32:1430001:1159	Пермский край, Пермский р-н, Култаевское с/п, д. Усть-Тары	Для ведения личного подсобного хозяйства	1500	-	мероприятий не предусмотрено	1	-
173.	59:32:1430001:1162	Пермский край, Пермский район, Култаевское с/п, д. Усть-Тары, ул. Нефтяников, д. 12, кв. 1	для ведения личного подсобного хозяйства	1618	1686	исправление реестровой ошибки в местоположении границ земельного участка. Площадь земельного участка увеличилась в пределах 10%	1	-
174.	59:32:1430001:1163	Пермский край, Пермский район, Култаевское с/п, д. Усть-Тары, ул. Нефтяников, д. 14, кв. 1	для ведения личного подсобного хозяйства	1025	975	исправление реестровой ошибки в местоположении границ земельного участка. Площадь земельного участка уменьшилась в пределах 10%	1	-
175.	59:32:1430001:1166	Пермский край, Пермский район, Култаевское с/п, д. Усть-Тары, участок 2	Для ведения личного подсобного хозяйства	1000	1089	исправление реестровой ошибки в местоположении границ земельного участка. Площадь земельного участка увеличилась в пределах 10%	1	-
176.	59:32:1430001:1167	Пермский край, р-н Пермский, д Усть-Тары, пер. Фонарный, д. 6	Для ведения личного подсобного хозяйства	2190	2329	исправление реестровой ошибки в местоположении границ земельного участка. Площадь земельного участка увеличилась в пределах 10%	1	-

177.	59:32:1430001:1168	Пермский край, Пермский район, Култаевское с/п, д. Усть-Тары, участок 2	Для ведения личного подсобного хозяйства	600	575	исправление реестровой ошибки в местоположении границ земельного участка. Площадь земельного участка уменьшилась в пределах 10%	1	-
178.	59:32:1430001:1169	Пермский край, Пермский район, Култаевское с/п, д. Усть-Тары, участок 1	Для ведения личного подсобного хозяйства	1160	-	мероприятий не предусмотрено	1	-
179.	59:32:1430001:1170	Пермский край, район Пермский, д. Усть-Тары, ул. Ягодная, д. 9	Для ведения личного подсобного хозяйства	886	886	исправление реестровой ошибки в местоположении границ земельного участка с сохранением площади	1	-
180.	59:32:1430001:1174	Пермский край, Пермский район, Култаевское с/п, д. Усть-Тары	Для ведения личного подсобного хозяйства	690	701	исправление реестровой ошибки в местоположении границ земельного участка. Площадь земельного участка увеличилась в пределах 10%	1	-
181.	59:32:1430001:1358	Пермский край, Пермский район, Култаевское с/п, д. Усть-Тары, ул. Нефтяников, д. 5, кв. 2	Для ведения личного подсобного хозяйства	846	-	мероприятий не предусмотрено	1	-
182.	59:32:1430001:1368	Российская Федерация, Пермский край, м.р-н Пермский, с.п. Култаевское, д. Усть-Тары, ул. Луговая, з/у 8	Для ведения личного подсобного хозяйства	1199	1296	исправление реестровой ошибки в местоположении границ земельного участка. Площадь земельного участка	1	-

						участка увеличилась в пределах 10%		
183.	59:32:1430001:1410	Пермский край, Пермский район, Култаевское сельское поселение, деревня Усть-Тары	под общественную застройку (строительство магазина)	400	418	исправление реестровой ошибки в местоположении границ земельного участка. Площадь земельного участка увеличилась в пределах 10%	1	-
184.	59:32:1430001:1415	Пермский край, р-н Пермский, Култаевское с/п, д. Усть-Тары, ул. Нагорная, д. 7	Для ведения личного подсобного хозяйства	1978	2250	исправление реестровой ошибки в местоположении границ земельного участка. Площадь земельного участка увеличилась более 10%	1	-
185.	59:32:1430001:1417	Пермский край, Пермский район, Култаевское с/п, д. Усть-Тары, ул. Ягодная, 10	Для ведения личного подсобного хозяйства	1000	-	мероприятий не предусмотрено	1	-
186.	59:32:1430001:1418	Пермский край, Пермский район, Култаевское с/п, д. Усть-Тары	Для благоустройства территории (устройство газонов, пешеходных дорожек и др. элементов благоустройства)	838	859	исправление реестровой ошибки в местоположении границ земельного участка. Площадь земельного участка увеличилась в пределах 10%	1	-
187.	59:32:1430001:1420	Пермский край, Пермский район, Култаевское с/пос., д. Усть-Тары, ВЛ-35 кВ отпайка на ПС "Култаево" от ВЛ-35 кВ Муллы-	под объекты инженерного оборудования Электроснабжения	17	16	исправление реестровой ошибки в местоположении границ земельного участка. Площадь земельного участка увеличилась в пределах 10%	1	-

		Водозабор-1				участка уменьшилась в пределах 10%		
188.	59:32:1430001:1421	Пермский край, Пермский район, Култаевское с/пос., д. Усть-Тары, ВЛ-35 кВ Муллы-Водозабор-1	под объекты инженерного оборудования Электроснабжения	96	-	мероприятий не предусмотрено	1	-
189.	59:32:1430001:1422	Пермский край, Пермский район, Култаевское с/пос., д. Усть-Тары, ВЛ-35 кВ Муллы-Водозабор-2	под объекты инженерного оборудования Электроснабжения	103	-	мероприятий не предусмотрено	1	-
190.	59:32:1430001:1424	Пермский край, Пермский муниципальный район, Култаевское сельское поселение, д. Усть-Тары, ВЛ-35 кВ ТЭЦ-9 - Водозабор-2	под объекты инженерного оборудования Электроснабжения	61	-	мероприятий не предусмотрено	1	-
191.	59:32:1430001:1426	Пермский край, Пермский район, Култаевское сельское поселение, д. Усть-Тары	Для ведения личного подсобного хозяйства	961	-	мероприятий не предусмотрено	1	-
192.	59:32:1430001:1431	Российская Федерация, Пермский край, м.р-н Пермский, с.п. Култаевское, д. Усть-Тары, ул. Ягодная, з/у 6	для ведения личного подсобного хозяйства	550	578	исправление реестровой ошибки в местоположении границ земельного участка. Площадь земельного участка увеличилась в пределах 10%	1	-
193.	59:32:1430001:1434	Пермский край, Пермский район, Култаевское с/п, д. Усть-Тары, ул. Нефтяников, д. 6, кв. 2	многоквартирные жилые дома этажностью 1-3 этажа	1017	980	исправление реестровой ошибки в местоположении границ земельного участка.	1	-

						Площадь земельного участка уменьшилась в пределах 10%		
194.	59:32:1430001:1438	Пермский край, Пермский район, Култаевское с/п, д. Усть-Тары, ул. 2-ая Насосная	Для ведения личного подсобного хозяйства	1424	1535	исправление реестровой ошибки в местоположении границ земельного участка. Площадь земельного участка увеличилась в пределах 10%	1	-
195.	59:32:1430001:1443	Пермский край, Пермский р-н, Култаевское с/п, д. Усть-Тары, ул. 1-я Насосная	площадки отдыха	238	-	мероприятий не предусмотрено	1	-
196.	59:32:1430001:1444	Пермский край, Пермский район, д. Усть-Тары	Для сельскохозяйственного производства	1618	-	мероприятий не предусмотрено	1	-
197.	59:32:1430001:1445	Пермский край, Пермский район, Култаевское с/п, д. Усть-Тары	Огороды	420	433	исправление реестровой ошибки в местоположении границ земельного участка. Площадь земельного участка увеличилась в пределах 10%	1	-
198.	59:32:1430001:1447	Пермский край, Пермский район, д. Усть-Тары	Для ведения личного подсобного хозяйства	1635	1635	исправление реестровой ошибки в местоположении границ земельного участка с сохранением исходной площади	1	-
199.	59:32:1430001:1449	Российская Федерация, Пермский край, м.р-н	Строительство индивидуального	1648	-	мероприятий не предусмотрено	1	-

		Пермский, с.п. Култаевское, д. Усть-Тары, ул. Северная, з/у 6	жилого дома					
200.	59:32:1430001:1450	Местоположение установлено относительно ориентира, расположенного за пределами участка. Почтовый адрес ориентира: Пермский край, Пермский район, Култаевское с/п, д. Усть-Тары.	огороды	580	-	мероприятий не предусмотрено	1	-
201.	59:32:1430001:1451	Местоположение установлено относительно ориентира, расположенного за пределами участка. Почтовый адрес ориентира: Пермский край, Пермский район, Култаевское с/п, д. Усть-Тары.	огороды	484	520	исправление реестровой ошибки в местоположении границ земельного участка. Площадь земельного участка увеличилась в пределах 10%	1	-
202.	59:32:1430001:1452	Местоположение установлено относительно ориентира, расположенного за пределами участка. Почтовый адрес ориентира: Пермский край, Пермский район, Култаевское с/п, д. Усть-Тары.	огороды	430	-	мероприятий не предусмотрено	1	-
203.	59:32:1430001:1453	Местоположение установлено относительно ориентира, расположенного за пределами участка.	огороды	646	-	мероприятий не предусмотрено	1	-

		Почтовый адрес ориентира: Пермский край, Пермский район, Култаевское с/п, д. Усть-Тары.						
204.	59:32:1430001:1459	Местоположение установлено относительно ориентира, расположенного за пределами участка. Почтовый адрес ориентира: Пермский край, Пермский р-н, д. Усть-Тары.	Ведение огорода	768	838	исправление реестровой ошибки в местоположении границ земельного участка. Площадь земельного участка увеличилась в пределах 10%	1	-
205.	59:32:1430001:1460	Местоположение установлено относительно ориентира, расположенного за пределами участка. Почтовый адрес ориентира: Пермский край, Пермский район, Култаевское с/п, д. Усть-Тары, ул. Ягодная.	Улично-дорожная сеть	1662	1818	исправление реестровой ошибки в местоположении границ земельного участка. Площадь земельного участка увеличилась в пределах 10%	1	да
206.	59:32:1430001:1462	Местоположение установлено относительно ориентира, расположенного за пределами участка. Почтовый адрес ориентира: Пермский край, Пермский район, Култаевское с/п, д. Усть-Тары, ул. Украинская.	Улично-дорожная сеть.	1390	1278	исправление реестровой ошибки в местоположении границ земельного участка. Площадь земельного участка уменьшилась в пределах 10%	1	да
207.	59:32:1430001:1463	Пермский край, Пермский р-н, Култаевское с/п, д. Усть-Тары, ул. Тюменская	Улично-дорожная сеть	1363	1231	исправление реестровой ошибки в местоположении границ земельного участка.	1	да

						Площадь земельного участка уменьшилась в пределах 10%		
208.	59:32:1430001:1464	Местоположение установлено относительно ориентира, расположенного за пределами участка. Почтовый адрес ориентира: Пермский край, Пермский район, Култаевское с/п, д. Усть-Тары, ул. Дружная.	Улично-дорожная сеть	1565	1605	исправление реестровой ошибки в местоположении границ земельного участка. Площадь земельного участка увеличилась в пределах 10%	1	да
209.	59:32:1430001:1465	Местоположение установлено относительно ориентира, расположенного за пределами участка. Почтовый адрес ориентира: Пермский край, Пермский район, Култаевское с/п, д. Усть-Тары, ул. 2-я Насосная.	Улично-дорожная сеть.	3286	3543	исправление реестровой ошибки в местоположении границ земельного участка. Площадь земельного участка увеличилась в пределах 10%	1	да
210.	59:32:1430001:1466	Местоположение установлено относительно ориентира, расположенного за пределами участка. Почтовый адрес ориентира: Пермский край, Пермский р-н, с/п Култаевское, д. Усть-Тары, ул. Камская.	Улично-дорожная сеть	1203	1273	исправление реестровой ошибки в местоположении границ земельного участка. Площадь земельного участка увеличилась в пределах 10%	1	да
211.	59:32:1430001:1470	Пермский край, Пермский р-н, д. Усть-Тары, ул. Насосная 2-я	Для ведения личного подсобного хозяйства	679	674	исправление реестровой ошибки в местоположении границ	1	-

						земельного участка. Площадь земельного участка уменьшилась в пределах 10%		
212.	59:32:1430001:1471	Местоположение установлено относительно ориентира, расположенного за пределами участка. Почтовый адрес ориентира: Пермский край, Пермский район, Култаевское с/п, д. Усть-Тары, ул. Дачная.	Улично-дорожная сеть	772	708	исправление реестровой ошибки в местоположении границ земельного участка. Площадь земельного участка уменьшилась в пределах 10%	1	да
213.	59:32:1430001:1472	Местоположение установлено относительно ориентира, расположенного за пределами участка. Почтовый адрес ориентира: Пермский край, Пермский р-н, Култаевское с/п, д. Усть-Тары, ул. 1-я Насосная.	Улично-дорожная сеть	1725	1897	исправление реестровой ошибки в местоположении границ земельного участка. Площадь земельного участка увеличилась в пределах 10%	1	да
214.	59:32:1430001:1473	Пермский край, Пермский р-н, Култаевское с/п, д. Усть-Тары, ул. Луговая	Улично-дорожная сеть	2365	2132	исправление реестровой ошибки в местоположении границ земельного участка. Площадь земельного участка уменьшилась в пределах 10%	1	да
215.	59:32:1430001:1474	Пермский край, Пермский район, Култаевское с/п, д. Усть-Тары, ул. Прибрежная	Улично-дорожная сеть	2375	2399	исправление реестровой ошибки в местоположении границ	1	да

						земельного участка. Площадь земельного участка увеличилась в пределах 10%		
216.	59:32:1430001:1475	Пермский край, Пермский р-н, Култаевское с/п, д. Усть-Тары, пер. Фонарный	Улично-дорожная сеть	3163	3019	исправление реестровой ошибки в местоположении границ земельного участка. Площадь земельного участка уменьшилась в пределах 10%	1	да
217.	59:32:1430001:1478	Местоположение установлено относительно ориентира, расположенного за пределами участка. Почтовый адрес ориентира: Пермский край, Пермский район, Култаевское сельское поселение, д. Усть-Тары, ул. Подлесная, 15.	Для ведения личного подсобного хозяйства	600	-	мероприятий не предусмотрено	1	-
218.	59:32:1430001:1479	Местоположение установлено относительно ориентира, расположенного за пределами участка. Почтовый адрес ориентира: Пермский край, Пермский район, Култаевское сельское поселение, д. Усть-Тары, ул. Подлесная, д. 13.	Для ведения личного подсобного хозяйства	1613	1680	исправление реестровой ошибки в местоположении границ земельного участка. Площадь земельного участка увеличилась в пределах 10%	1	-
219.	59:32:1430001:1480	Пермский край, Пермский район, Култаевское с/пос.,	Для личного подсобного хозяйства	513	548	исправление реестровой ошибки в	1	-

		д. Усть-Тары				местоположении границ земельного участка. Площадь земельного участка увеличилась в пределах 10%		
220.	59:32:1430001:1482	Российская Федерация, Пермский край, Пермский район, Култаевское с/п, д. Усть-Тары, ул. Северная, 1	Для ведения личного подсобного хозяйства	1584	-	мероприятий не предусмотрено	1	-
221.	59:32:1430001:1483	Пермский край, Пермский район, д. Усть-Тары	Для ведения личного подсобного хозяйства	480	509	исправление реестровой ошибки в местоположении границ земельного участка. Площадь земельного участка увеличилась в пределах 10%	1	-
222.	59:32:1430001:1601	Российская Федерация, Пермский край, Пермский муниципальный район, Култаевское сельское поселение, д. Усть-Тары, ул. Рябиновая, 12	Для индивидуального жилищного строительства	1344	-	мероприятий не предусмотрено	1	-
223.	59:32:1430001:1602	Российская Федерация, Пермский край, Пермский муниципальный район, Култаевское сельское поселение, д. Усть-Тары, ул. Рябиновая, 14	Для индивидуального жилищного строительства	1022	-	мероприятий не предусмотрено	1	-
224.	59:32:1430001:1612	Пермский край, Пермский р-н, Култаевское с/п, д. Усть-Тары	Энергетика	6	-	мероприятий не предусмотрено	1	-

225.	59:32:1430001:1613	Пермский край, Пермский район, д. Усть-Тары, ул. Насосная 1-я	Для ведения личного подсобного хозяйства (приусадебный земельный участок)	1061	1104	исправление реестровой ошибки в местоположении границ земельного участка. Площадь земельного участка увеличилась в пределах 10%	1	-
226.	59:32:1430001:1614	Пермский край, Пермский район, д. Усть-Тары, ул. Насосная 1-я	Для ведения личного подсобного хозяйства (приусадебный земельный участок)	1274	1400	исправление реестровой ошибки в местоположении границ земельного участка. Площадь земельного участка увеличилась в пределах 10%	1	-
227.	59:32:1430001:1615	Пермский край, м.р-н Пермский, с.п. Култаевское, д. Усть-Тары, ул. Рябиновая	Для ведения личного подсобного хозяйства	1479	1448	исправление реестровой ошибки в местоположении границ земельного участка. Площадь земельного участка уменьшилась в пределах 10%	1	-
228.	59:32:1430001:1620	Пермский край, Пермский р-н, Култаевское с/п, д. Усть-Тары	для ведения личного подсобного хозяйства (приусадебный земельный участок)	1908	1920	исправление реестровой ошибки в местоположении границ земельного участка. Площадь земельного участка увеличилась в пределах 10%	1	-
229.	59:32:1430001:1632	Российская Федерация, Пермский край, м.р-н Пермский, с.п. Култаевское,	для ведения личного подсобного хозяйства, для личного	1624	-	мероприятий не предусмотрено	1	-

		д Усть-Тары, ул Северная, з/у 4	подсобного хозяйства					
230.	59:32:1430001:1633	Российская Федерация, Пермский край, м.р-н Пермский, с.п. Култаевское, д Усть-Тары, ул Северная, з/у 2	Для личного подсобного хозяйства	1441	-	мероприятий не предусмотрено	1	-
231.	59:32:1430001:1634	Пермский край, р-н Пермский, с.п. Култаевское, д. Усть-Тары, ул. Камская	Для индивидуального жилищного строительства	1310	1388	исправление реестровой ошибки в местоположении границ земельного участка. Площадь земельного участка увеличилась в пределах 10%	1	-
232.	59:32:1430001:1650	Пермский край, м.р-н Пермский, с.п. Култаевское, д. Усть-Тары	Ведение огородничества	619	653	исправление реестровой ошибки в местоположении границ земельного участка. Площадь земельного участка увеличилась в пределах 10%	1	-
233.	59:32:1430001:1656	Российская Федерация, Пермский край, м.о. Пермский, д. Усть-Тары, ул. Нефтяников, з/у 16	Для ведения личного подсобного хозяйства	784	757	исправление реестровой ошибки в местоположении границ земельного участка. Площадь земельного участка уменьшилась в пределах 10%	1	-
234.	59:32:1430001:1657	Российская Федерация, Пермский край, м.о. Пермский, д. Усть-Тары, ул.	Для ведения личного подсобного хозяйства	1126	1140	исправление реестровой ошибки в местоположении границ	1	-

		Нефтяников, з/у 14/2				земельного участка. Площадь земельного участка увеличилась в пределах 10%		
235.	59:32:3250001:5690	Пермский край, Пермский район, Култаевское с/п, д. Усть-Тары, ул. Родниковая, 9	Для садоводства	849	-	мероприятий не предусмотрено	1	-
236.	59:32:3250001:6340	Пермский край, Пермский район, Култаевское с/п, д. Усть-Тары, ул. Родниковая, дом 22	Для садоводства	1867	-	мероприятий не предусмотрено	1	-
237.	59:32:3250001:6798	край Пермский, р-н Пермский, Култаевское с/п, д. Усть-Тары	Для ведения личного подсобного хозяйства	2000	2090	исправление реестровой ошибки в местоположении границ земельного участка. Площадь земельного участка увеличилась в пределах 10%	1	-
238.	59:32:1430001:1054	Пермский край, м.р-н Пермский, с.п. Култаевское, д. Усть-Тары, ул. Родниковая, з/у 12	Для садоводства	1549	1549	исправление реестровой ошибки в местоположении границ земельного участка с сохранением исходной площади	1	-
239.	59:32:1430001:1092	Пермский край, р-н Пермский, д. Усть-Тары	Для садоводства	570	-	мероприятий не предусмотрено	1	-
240.	59:32:1430001:1106	Пермский край, Пермский район, Култаевское с/п, д. Усть-Тары, ул. Нефтяников, 13-1	Для личного подсобного хозяйства	1200	1355	исправление реестровой ошибки в местоположении границ земельного участка.	1	-

						Площадь земельного участка увеличилась более 10%		
241.	59:32:1430001:1105	Пермский край, Пермский район, Култаевское с/п, д. Усть-Тары, ул. Нефтяников, 7-1	Для личного подсобного хозяйства	754	-	мероприятий не предусмотрено	1	-
242.	59:32:1430001:1661	Пермский край, р-н Пермский, д. Усть-Тары	Для ведения личного подсобного хозяйства (приусадебный земельный участок)	1469	-	мероприятий не предусмотрено	1	-
243.	59:32:1430001:1456	Пермский район, Култаевское с/п, д. Усть-Тары, ул. Нефтяников, д. 12, кв. 2	Малозэтажная многоквартирная жилая застройка	1814	-	мероприятий не предусмотрено	1	-
244.	59:32:1430001:1326	Пермский край, Пермский район, д. Усть-Тары	Для подсобного садового хозяйства	566	566	исправление реестровой ошибки в местоположении границ земельного участка с сохранением исходной площади	1	-
245.	59:32:1420001:131	Пермский край, р-н Пермский, с/п Култаевское, д. Усть-Тары, ул. Дачная, дом 7	Для садоводства	796	797	исправление реестровой ошибки в местоположении границ земельного участка. Площадь земельного участка увеличилась в пределах 10%	1	-
246.	59:32:1430001:1437	Пермский край, Пермский район, Култаевское с/п, д. Усть-Тары, ул. 2-ая	Для ведения личного подсобного хозяйства	777	-	мероприятий не предусмотрено	1	-

		Насосная						
247.	59:32:0000000:12942	Пермский край, Пермский район, Култаевское с/п, д.Усть-Тары	Для размещения иных объектов (территорий) рекреационного назначения (для организации зоны отдыха граждан)	5322	-	мероприятий не предусмотрено	1	-
248.	59:32:0000000:14531	Пермский край, Пермский р-н, Култаевское сельское поселение	Автомобильный транспорт	9788	10699	исправление реестровой ошибки в местоположении границ земельного участка. Площадь земельного участка увеличилась в пределах 10%	1	да
249.	1-зу1	Пермский край, Пермский муниципальный округ, д. Усть-Тары	Малозэтажная многоквартирная жилая застройка (2.1.1)	-	887	образован из земель, находящихся в государственной или муниципальной собственности	1	-
250.	1-зу2	Пермский край, Пермский муниципальный округ, д. Усть-Тары	Малозэтажная многоквартирная жилая застройка (2.1.1)	-	842	образован из земель, находящихся в государственной или муниципальной собственности	1	-
251.	1-зу3	Пермский край, Пермский муниципальный округ, д. Усть-Тары	Малозэтажная многоквартирная жилая застройка (2.1.1)	-	1252	образован из земель, находящихся в государственной или муниципальной собственности	1	-

252.	1-зу4	Пермский край, Пермский муниципальный округ, д. Усть-Тары	Малозэтажная многоквартирная жилая застройка (2.1.1)	-	869	образован из земель, находящихся в государственной или муниципальной собственности	1	-
253.	1-зу5	Пермский край, Пермский муниципальный округ, д. Усть-Тары	Благоустройство территории (12.0.2)	-	472	образован из земель, находящихся в государственной или муниципальной собственности	1	-
254.	1-зу6	Пермский край, Пермский муниципальный округ, д. Усть-Тары	Благоустройство территории (12.0.2)	-	1242	образован из земель, находящихся в государственной или муниципальной собственности	1	-
255.	1-зу7	край Пермский, р-н Пермский, с/п Култаевское, д. Усть-Тары	Для ведения личного подсобного хозяйства (приусадебный земельный участок) (2.2)	1066	1348	перераспределение з.у с к.н. 59:32:1430001:88 с землями, находящимися в муниципальной собственности	1	-
256.	1-зу8	Пермский край, Пермский район, Култаевское с/п, д. Усть-Тары, Поз. № 4	Для ведения личного подсобного хозяйства (приусадебный земельный участок) (2.2)	1674	1895	перераспределение з.у с к.н. 59:32:1430001:162 с землями, находящимися в муниципальной собственности	1	-
257.	1-зу9	Российская Федерация, Пермский край, м.р-н Пермский, с.п. Култаевское, д. Усть-Тары, ул. Родниковая, з/у 7	Для ведения личного подсобного хозяйства (приусадебный земельный участок) (2.2)	660	737	перераспределение з.у с к.н. 59:32:1430001:1023 с землями, находящимися в муниципальной собственности	1	-

258.	1-зу10	Российская Федерация, Пермский край, м.р-н Пермский, с.п. Култаевское, д. Усть-Тары, ул. Рябиновая, з/у 13	Для ведения личного подсобного хозяйства (приусадебный земельный участок) (2.2)	297	720	перераспределение з.у с к.н. 59:32:1430001:1171 с землями, находящимися в муниципальной собственности	1	-
259.	1-зу11	Российская Федерация, Пермский край, м.р-н Пермский, с.п. Култаевское, д. Усть-Тары, ул. Рябиновая, з/у 11а	Для ведения личного подсобного хозяйства (приусадебный земельный участок) (2.2)	600	817	перераспределение з.у с к.н. 59:32:1430001:1616 с землями, находящимися в муниципальной собственности	1	-
260.	1-зу12	Пермский край, Пермский р-н, Култаевское с.п., д. Усть-Тары	Хранение автотранспорта (2.7.1)	384	491	перераспределение з.у с к.н. 59:32:1430001:1619 с землями, находящимися в муниципальной собственности	1	-
261.	1-зу13	Пермский край, Пермский муниципальный округ, д. Усть-Тары	Благоустройство территории (12.0.2)	-	208	образован из земель, находящихся в государственной или муниципальной собственности	1	да
262.	1-зу14	Пермский край, Пермский муниципальный округ, д. Усть-Тары	Благоустройство территории (12.0.2)	-	237	образован из земель, находящихся в государственной или муниципальной собственности	1	да
263.	1-зу15	Пермский край, Пермский муниципальный округ, д. Усть-Тары	Благоустройство территории (12.0.2)	-	8673	образован из земель, находящихся в государственной или муниципальной собственности	1	-

264.	1-зу16	Пермский край, Пермский муниципальный округ, д. Усть-Тары	Благоустройство территории (12.0.2)	-	6965	образован из земель, находящихся в государственной или муниципальной собственности	1	-
265.	1-зу17	Пермский край, Пермский муниципальный округ, д. Усть-Тары	Благоустройство территории (12.0.2)	-	268	образован из земель, находящихся в государственной или муниципальной собственности	1	-
266.	1-зу18	Пермский край, Пермский муниципальный округ, д. Усть-Тары	Благоустройство территории (12.0.2)	-	1555	образован из земель, находящихся в государственной или муниципальной собственности	1	-
267.	1-зу19	Пермский край, Пермский муниципальный округ, д. Усть-Тары	Благоустройство территории (12.0.2)	-	738	образован из земель, находящихся в государственной или муниципальной собственности	1	-
268.	1-зу20	Пермский край, Пермский муниципальный округ, д. Усть-Тары	Благоустройство территории (12.0.2)	-	130	образован из земель, находящихся в государственной или муниципальной собственности	1	да
269.	1-зу21	Пермский край, Пермский муниципальный округ, д. Усть-Тары	Коммунальное обслуживание (3.1)	-	6950	образован из земель, находящихся в государственной или муниципальной собственности	1	-

270.	1-зу22	Пермский край, Пермский муниципальный округ, д. Усть-Тары	Благоустройство территории (12.0.2)	-	91	образован из земель, находящихся в государственной или муниципальной собственности	1	да
271.	1-зу23	Пермский край, Пермский муниципальный округ, д. Усть-Тары	Благоустройство территории (12.0.2)	-	223	образован из земель, находящихся в государственной или муниципальной собственности	1	-
272.	1-зу24	Пермский край, Пермский муниципальный округ, д. Усть-Тары	Благоустройство территории (12.0.2)	-	566	образован из земель, находящихся в государственной или муниципальной собственности	1	-
273.	1-зу25	Пермский край, Пермский муниципальный округ, д. Усть-Тары	Благоустройство территории (12.0.2)	-	36	образован из земель, находящихся в государственной или муниципальной собственности	1	да
274.	1-зу26	Пермский край, Пермский муниципальный округ, д. Усть-Тары	Благоустройство территории (12.0.2)	-	12068	образован из земель, находящихся в государственной или муниципальной собственности	1	-
275.	1-зу27	Пермский край, Пермский муниципальный округ, д. Усть-Тары	Благоустройство территории (12.0.2)	-	2969	образован из земель, находящихся в государственной или муниципальной собственности	1	-

276.	1-зу28	Пермский край, Пермский муниципальный округ, д. Усть-Тары	Благоустройство территории (12.0.2)	-	577	образован из земель, находящихся в государственной или муниципальной собственности	1	-
277.	1-зу29	Пермский край, Пермский муниципальный округ, д. Усть-Тары	Улично-дорожная сеть (12.0.1)	-	24644	образован из земель, находящихся в государственной или муниципальной собственности	1	да
278.	1-зу30	Пермский край, Пермский муниципальный округ, д. Усть-Тары	Улично-дорожная сеть (12.0.1)	-	3412	образован из земель, находящихся в государственной или муниципальной собственности	1	да
279.	1-зу31	Пермский край, Пермский муниципальный округ, д. Усть-Тары	Улично-дорожная сеть (12.0.1)	-	2289	образован из земель, находящихся в государственной или муниципальной собственности	1	да
280.	1-зу32	Пермский край, Пермский муниципальный округ, д. Усть-Тары	Улично-дорожная сеть (12.0.1)	-	1384	образован из земель, находящихся в государственной или муниципальной собственности	1	да
281.	1-зу33	Пермский край, Пермский муниципальный округ, д. Усть-Тары	Улично-дорожная сеть (12.0.1)	-	1695	образован из земель, находящихся в государственной или муниципальной собственности	1	да

282.	1-зу34	Пермский край, Пермский муниципальный округ, д. Усть-Тары	Улично-дорожная сеть (12.0.1)	-	1484	образован из земель, находящихся в государственной или муниципальной собственности	1	да
283.	1-зу35	Пермский край, Пермский муниципальный округ, д. Усть-Тары	Улично-дорожная сеть (12.0.1)	-	2747	образован из земель, находящихся в государственной или муниципальной собственности	1	да
284.	1-зу36	Пермский край, Пермский муниципальный округ, д. Усть-Тары	Улично-дорожная сеть (12.0.1)	-	929	образован из земель, находящихся в государственной или муниципальной собственности	1	да
285.	1-зу37	Пермский край, Пермский муниципальный округ, д. Усть-Тары	Улично-дорожная сеть (12.0.1)	-	470	образован из земель, находящихся в государственной или муниципальной собственности	1	да
286.	1-зу38	Пермский край, Пермский муниципальный округ, д. Усть-Тары	Улично-дорожная сеть (12.0.1)	-	6498	образован из земель, находящихся в государственной или муниципальной собственности	1	да
287.	1-зу39	Пермский край, Пермский муниципальный округ, д. Усть-Тары	Благоустройство территории (12.0.2)	-	152	образован из земель, находящихся в государственной или муниципальной собственности	1	-

288.	2-зу1	Пермский край, Пермский район, д. Усть-Тары, ул. Луговая, д.2	Для ведения личного подсобного хозяйства (приусадебный земельный участок) (2.2)	1558	1729	перераспределение з.у с к.н. 59:32:1430001:12 с землями, находящимися в муниципальной собственности	2	-
289.	2-зу2	Российская Федерация, Пермский край, м.р-н Пермский, с.п. Култаевское, д. Усть-Тары, ул. Луговая, з/у 10	Для ведения личного подсобного хозяйства (приусадебный земельный участок) (2.2)	1472	2049	перераспределение з.у с к.н. 59:32:1430001:76 с землями, находящимися в муниципальной собственности	2	-
290.	2-зу3	край Пермский, р-н Пермский, с/п Култаевское, д. Усть-Тары, ул. Луговая, дом 6	Для ведения личного подсобного хозяйства (приусадебный земельный участок) (2.2)	2455	2957	перераспределение з.у с к.н. 59:32:1430001:78 с землями, находящимися в муниципальной собственности	2	-
291.	2-зу4	край Пермский, р-н Пермский, с/п Култаевское, д. Усть-Тары, ул. Луговая, 4	Для ведения личного подсобного хозяйства (приусадебный земельный участок) (2.2)	1984	2601	перераспределение з.у с к.н. 59:32:1430001:2 с землями, находящимися в муниципальной собственности	2	-
292.	2-зу5	Пермский край, Пермский район, Култаевское с/п., д. Усть-Тары, ул. Подлесная, д.	Для индивидуального жилищного строительства (2.1)	1656	1914	перераспределение з.у с к.н. 59:32:1430001:129 с землями, находящимися в муниципальной собственности	2	-
293.	2-зуб	Пермский край, Пермский район, Култаевское сельское поселение, деревня Усть-Тары	Магазины (4.4)	418	622	перераспределение з.у с к.н. 59:32:1430001:1410 с землями, находящимися в муниципальной собственности	2	-

294.	2-зу7	Местоположение установлено относительно ориентира, расположенного за пределами участка. Почтовый адрес ориентира: Пермский край, Пермский район, Култаевское сельское поселение, д. Усть-Тары, ул. Подлесная, д. 13	Для ведения личного подсобного хозяйства (приусадебный земельный участок) (2.2)	1680	1858	перераспределение з.у с к.н. 59:32:1430001:1479 с землями, находящимися в муниципальной собственности	2	-
295.	2-зу8	Российская Федерация, Пермский край, м.р-н Пермский, с.п. Култаевское, д. Усть-Тары, ул. Вишневая, з/у 1	Для ведения личного подсобного хозяйства (приусадебный земельный участок) (2.2)	1136	1731	перераспределение з.у с к.н. 59:32:1430001:1085 с землями, находящимися в муниципальной собственности	2	-
296.	2-зу9	Пермский край, Пермский р-н, Култаевское с/п, д. Усть-Тары	Для ведения личного подсобного хозяйства (приусадебный земельный участок) (2.2)	1920	2327	перераспределение з.у с к.н. 59:32:1430001:1620 с землями, находящимися в муниципальной собственности	2	-
297.	2-зу10	Пермский край, р-н Пермский, с.п. Култаевское, д. Усть-Тары, ул. Камская	Для индивидуального жилищного строительства (2.1)	1388	1601	перераспределение з.у с к.н. 59:32:1430001:1634 с землями, находящимися в муниципальной собственности	2	-
298.	2-зу11	край Пермский, р-н Пермский, с/п Култаевское, д. Усть-Тары, ул. Камская, 10	Для ведения личного подсобного хозяйства (приусадебный земельный участок) (2.2)	953	1093	перераспределение з.у с к.н. 59:32:1430001:1145 с землями, находящимися в муниципальной собственности	2	-
299.	2-зу12	Пермский край, Пермский район, Култаевское с/п,	Благоустройство территории (12.0.2)	859	1028	перераспределение з.у с к.н. 59:32:1430001:1418 с	2	-

		д.Усть-Тары				землями, находящимися в муниципальной собственности		
300.	2-зу13	Российская Федерация, Пермский край, Пермский муниципальный район, Култаевское сельское поселение, деревня Усть- Тары, улица Рябиновая, 7	Ведение садоводства (13.2)	1622	1840	перераспределение з.у с к.н. 59:32:1430001:1091 с землями, находящимися в муниципальной собственности	2	-
301.	2-зу14	Пермский край, м.р-н Пермский, с.п. Култаевское, д. Усть-Тары, ул. Родниковая, з/у 12	Ведение садоводства (13.2)	1549	1649	перераспределение з.у с к.н. 59:32:1430001:1054 с землями, находящимися в муниципальной собственности	2	-

2. Целевое назначение лесов, количественные и качественные характеристики лесного участка, вид (виды) разрешенного использования лесного участка, сведения о нахождении лесного участка в границах особо защитных участков лесов

В границах проектирования лесные участки отсутствуют, в связи с чем раздел не разрабатывается.

3. Сведения о границах территории, в отношении которой утвержден проект межевания, содержащие перечень координат характерных точек этих границ

Каталог координат характерных точек границ территории проектирования
Система координат МСК 59

№	X	Y
1	2	3
1	510317.67	2207969.50
2	510367.47	2208006.31
3	510365.24	2208013.54
4	510368.47	2208014.99
5	510356.24	2208027.56
6	510350.91	2208039.67
7	510344.24	2208053.35
8	510336.57	2208067.59
9	510351.91	2208074.71
10	510371.36	2208044.46
11	510374.25	2208043.79
12	510423.93	2208061.58
13	510424.82	2208060.03
14	510438.93	2208071.26
15	510436.04	2208079.71
16	510428.04	2208107.40
17	510422.37	2208118.52
18	510414.59	2208147.66
19	510405.03	2208166.79
20	510396.92	2208182.25
21	510389.92	2208195.15
22	510383.47	2208204.48
23	510358.13	2208239.52
24	510346.13	2208255.64
25	510332.01	2208266.54
26	510326.90	2208278.77
27	510325.34	2208280.67
28	510320.90	2208284.22

29	510319.23	2208286.33
30	510318.78	2208287.33
31	510315.01	2208296.12
32	510313.23	2208302.12
33	510312.67	2208305.58
34	510312.89	2208308.13
35	510312.56	2208310.02
36	510311.00	2208313.47
37	510309.11	2208319.58
38	510308.67	2208323.15
39	510307.78	2208325.04
40	510305.67	2208326.59
41	510305.11	2208327.81
42	510304.67	2208329.71
43	510304.00	2208336.94
44	510304.22	2208339.27
45	510304.11	2208341.50
46	510303.22	2208343.72
47	510301.00	2208347.06
48	510300.33	2208349.50
49	510300.33	2208351.83
50	510301.33	2208353.73
51	510301.45	2208355.40
52	510301.11	2208357.29
53	510299.22	2208361.18
54	510299.11	2208362.40
55	510300.00	2208363.73
56	510300.67	2208365.07
57	510300.78	2208366.74
58	510299.33	2208373.96
59	510297.00	2208385.42
60	510296.78	2208386.31
61	510295.55	2208390.65
62	510293.55	2208394.65
63	510292.78	2208395.87
64	510289.77	2208400.33
65	510288.89	2208402.99
66	510287.77	2208406.55
67	510287.44	2208408.44
68	510286.55	2208410.56
69	510286.00	2208411.89
70	510285.11	2208419.34
71	510284.33	2208421.45

72	510282.55	2208425.68
73	510280.55	2208430.79
74	510280.11	2208433.79
75	510280.22	2208439.25
76	510280.11	2208441.81
77	510279.33	2208446.25
78	510278.10	2208448.92
79	510269.44	2208464.15
80	510267.77	2208467.94
81	510265.99	2208473.27
82	510260.32	2208495.52
83	510256.10	2208506.63
84	510255.65	2208509.08
85	510255.21	2208512.31
86	510255.88	2208519.31
87	510257.76	2208526.54
88	510257.88	2208529.21
89	510257.10	2208532.88
90	510255.10	2208537.67
91	510253.43	2208543.23
92	510252.54	2208544.89
93	510251.21	2208546.23
94	510247.21	2208546.12
95	510246.43	2208546.67
96	510243.76	2208550.46
97	510240.32	2208558.23
98	510239.54	2208561.13
99	510237.65	2208573.03
100	510237.31	2208576.58
101	510237.54	2208580.81
102	510238.54	2208589.82
103	510239.31	2208592.60
104	510242.43	2208598.60
105	510242.54	2208600.38
106	510240.20	2208614.06
107	510238.76	2208616.96
108	510237.09	2208618.85
109	510234.98	2208619.62
110	510231.53	2208621.07
111	510229.09	2208622.62
112	510220.42	2208631.08
113	510216.86	2208635.31
114	510215.75	2208638.31

115	510212.86	2208648.10
116	510202.86	2208669.00
117	510199.64	2208677.00
118	510198.75	2208680.12
119	510198.86	2208685.23
120	510198.41	2208686.79
121	510196.97	2208688.79
122	510195.75	2208689.58
123	510194.41	2208690.91
124	510193.30	2208693.46
125	510192.30	2208697.80
126	510192.63	2208700.58
127	510192.41	2208701.58
128	510190.30	2208704.14
129	510189.63	2208705.70
130	510188.41	2208711.59
131	510187.30	2208714.93
132	510185.30	2208718.48
133	510184.63	2208720.15
134	510182.30	2208730.61
135	510181.63	2208736.39
136	510181.19	2208738.28
137	510174.63	2208756.74
138	510168.18	2208774.65
139	510163.29	2208792.66
140	510160.96	2208798.56
141	510148.95	2208821.58
142	510142.28	2208838.70
143	510137.28	2208853.60
144	510135.39	2208857.94
145	510132.06	2208861.72
146	510127.17	2208866.28
147	510120.17	2208870.84
148	510117.17	2208873.62
149	510116.50	2208875.18
150	510116.28	2208876.73
151	510116.61	2208878.07
152	510117.72	2208879.29
153	510122.83	2208883.29
154	510128.61	2208886.63
155	510130.50	2208887.41
156	510137.51	2208888.52
157	510140.17	2208889.42

158	510156.07	2208896.87
159	510158.40	2208899.65
160	510160.29	2208903.20
161	510160.62	2208905.76
162	510160.07	2208912.77
163	510159.29	2208916.99
164	510158.07	2208919.77
165	510147.62	2208929.89
166	510144.73	2208932.56
167	510140.73	2208934.56
168	510139.06	2208934.45
169	510137.51	2208933.90
170	510136.73	2208932.79
171	510135.73	2208932.23
172	510130.73	2208931.00
173	510129.84	2208930.33
174	510129.50	2208927.44
175	510128.84	2208926.56
176	510121.61	2208923.22
177	510119.72	2208922.77
178	510116.83	2208922.67
179	510106.83	2208923.22
180	510104.05	2208923.11
181	510098.27	2208921.77
182	510094.60	2208922.22
183	510091.71	2208924.56
184	510090.27	2208928.89
185	510089.71	2208933.90
186	510090.60	2208937.01
187	510092.05	2208939.46
188	510093.38	2208940.46
189	510097.94	2208942.90
190	510102.72	2208944.57
191	510103.72	2208945.79
192	510104.72	2208947.13
193	510105.16	2208949.35
194	510104.83	2208951.25
195	510103.72	2208954.02
196	510100.16	2208958.69
197	510096.71	2208961.70
198	510091.94	2208963.37
199	510087.60	2208966.59
200	510081.38	2208970.60

201	510080.04	2208971.81
202	510071.93	2208984.38
203	510069.15	2208989.61
204	510066.71	2208995.40
205	510065.82	2208997.29
206	510061.48	2209003.96
207	510056.81	2209012.29
208	510051.81	2209019.63
209	510049.59	2209022.19
210	510048.03	2209023.19
211	510043.25	2209024.75
212	510039.92	2209026.31
213	510034.81	2209031.98
214	510028.69	2209037.10
215	510027.03	2209037.98
216	510021.02	2209039.10
217	510018.58	2209040.10
218	510016.02	2209041.88
219	510013.47	2209044.88
220	510009.69	2209050.44
221	510009.24	2209053.33
222	510009.13	2209058.33
223	510011.69	2209082.92
224	510012.36	2209095.81
225	510014.80	2209120.83
226	510014.24	2209124.40
227	510012.91	2209128.62
228	510013.13	2209131.29
229	510014.91	2209137.52
230	510015.13	2209138.74
231	510015.36	2209140.63
232	510015.47	2209142.63
233	510015.58	2209146.08
234	510016.47	2209149.97
235	510018.80	2209157.20
236	510026.14	2209171.77
237	510027.14	2209174.33
238	510027.80	2209177.55
239	510027.47	2209179.11
240	510026.14	2209181.56
241	510025.14	2209182.67
242	510023.69	2209182.67
243	510015.47	2209179.56

244	510013.02	2209180.22
245	510010.02	2209182.11
246	510005.13	2209186.33
247	510001.24	2209191.79
248	510000.24	2209193.46
249	510000.13	2209194.67
250	510002.57	2209198.35
251	510002.91	2209199.46
252	510001.57	2209206.25
253	510001.91	2209210.02
254	510007.02	2209216.48
255	510009.69	2209218.03
256	510010.02	2209219.59
257	510005.69	2209222.25
258	510001.91	2209226.15
259	509999.68	2209227.81
260	509990.90	2209232.37
261	509989.79	2209234.04
262	509987.13	2209241.72
263	509985.35	2209244.06
264	509984.01	2209245.83
265	509981.90	2209250.28
266	509980.35	2209253.50
267	509979.57	2209258.62
268	509978.79	2209260.62
269	509972.34	2209273.75
270	509971.12	2209277.42
271	509968.23	2209290.42
272	509966.45	2209300.33
273	509965.01	2209305.88
274	509961.45	2209314.23
275	509959.12	2209319.79
276	509957.00	2209325.35
277	509956.45	2209327.35
278	509942.11	2209353.37
279	509937.89	2209360.93
280	509924.55	2209386.17
281	509915.88	2209397.08
282	509912.77	2209399.19
283	509911.21	2209401.08
284	509900.99	2209409.08
285	509893.10	2209412.87
286	509882.76	2209432.21

287	509882.20	2209441.67
288	509883.20	2209445.90
289	509884.87	2209449.79
290	509885.32	2209454.35
291	509884.32	2209460.46
292	509883.43	2209466.69
293	509884.54	2209472.36
294	509884.65	2209476.03
295	509884.32	2209480.15
296	509882.65	2209486.37
297	509882.20	2209493.83
298	509884.32	2209499.94
299	509885.54	2209507.06
300	509885.54	2209516.29
301	509883.98	2209522.52
302	509882.20	2209532.42
303	509881.76	2209539.65
304	509883.09	2209544.76
305	509886.76	2209549.76
306	509899.43	2209562.44
307	509906.88	2209571.00
308	509906.32	2209572.00
309	509902.77	2209572.00
310	509890.54	2209569.00
311	509888.65	2209569.00
312	509886.54	2209572.00
313	509883.54	2209583.35
314	509883.32	2209588.90
315	509884.98	2209591.35
316	509889.21	2209592.58
317	509891.43	2209593.80
318	509892.54	2209595.47
319	509892.43	2209597.36
320	509889.98	2209597.92
321	509886.76	2209598.14
322	509884.32	2209599.47
323	509879.54	2209605.70
324	509876.31	2209611.92
325	509874.76	2209616.04
326	509873.76	2209621.38
327	509866.98	2209620.27
328	509793.06	2209597.92
329	509777.50	2209592.46

330	509745.38	2209581.23
331	509707.82	2209553.21
332	509705.37	2209551.32
333	509692.70	2209541.87
334	509679.14	2209531.75
335	509669.36	2209534.64
336	509660.02	2209536.98
337	509647.35	2209540.08
338	509647.02	2209537.87
339	509646.35	2209532.31
340	509646.24	2209531.42
341	509644.24	2209516.73
342	509642.91	2209505.73
343	509628.79	2209505.28
344	509616.79	2209502.06
345	509603.56	2209498.50
346	509599.67	2209497.38
347	509591.89	2209496.71
348	509565.44	2209488.15
349	509535.98	2209480.92
350	509529.43	2209479.37
351	509523.65	2209478.04
352	509405.28	2209445.56
353	509310.03	2209425.99
354	509304.02	2209424.54
355	509203.88	2209399.75
356	509145.09	2209384.96
357	509085.73	2209370.60
358	509067.06	2209366.38
359	509057.17	2209364.83
360	509038.50	2209363.49
361	509024.16	2209364.15
362	509020.60	2209365.04
363	509016.60	2209365.94
364	509005.93	2209368.50
365	509005.15	2209368.71
366	508995.71	2209372.50
367	508993.70	2209373.38
368	508982.92	2209379.62
369	508975.14	2209385.06
370	508966.36	2209392.18
371	508955.80	2209401.75
372	508931.46	2209424.32

373	508931.80	2209410.31
374	508928.35	2209392.29
375	508926.35	2209384.84
376	508924.79	2209379.40
377	508919.90	2209366.16
378	508882.23	2209283.08
379	508881.11	2209280.53
380	508873.67	2209264.62
381	508871.56	2209260.18
382	508793.64	2209118.83
383	508915.90	2209008.52
384	508935.24	2209012.52
385	508940.24	2209015.96
386	508954.69	2209025.98
387	508971.48	2209042.65
388	508983.59	2209064.56
389	508985.48	2209068.23
390	509000.15	2209091.81
391	509005.04	2209102.37
392	509009.82	2209107.71
393	509015.82	2209112.38
394	509031.61	2209121.94
395	509033.61	2209120.50
396	509038.05	2209124.50
397	509032.49	2209131.51
398	509030.49	2209130.17
399	509019.49	2209144.75
400	509026.94	2209151.75
401	509022.60	2209154.64
402	509021.16	2209156.98
403	509022.71	2209158.20
404	509026.72	2209158.75
405	509031.61	2209159.20
406	509049.61	2209156.65
407	509064.39	2209155.20
408	509067.17	2209155.20
409	509077.73	2209156.98
410	509082.62	2209158.09
411	509084.73	2209159.87
412	509087.07	2209167.87
413	509089.29	2209172.10
414	509091.85	2209175.33
415	509096.51	2209179.22

416	509110.74	2209187.78
417	509114.52	2209189.56
418	509135.42	2209199.23
419	509143.42	2209201.69
420	509151.42	2209205.13
421	509166.65	2209217.14
422	509177.87	2209222.48
423	509191.66	2209226.15
424	509203.10	2209228.60
425	509209.11	2209231.82
426	509216.66	2209240.16
427	509227.00	2209242.94
428	509236.34	2209246.27
429	509257.34	2209248.73
430	509266.68	2209251.62
431	509296.35	2209266.19
432	509310.80	2209272.85
433	509314.14	2209273.97
434	509316.47	2209270.75
435	509318.36	2209269.19
436	509322.47	2209268.63
437	509337.03	2209271.52
438	509349.93	2209276.08
439	509389.72	2209288.42
440	509392.83	2209289.65
441	509398.05	2209291.87
442	509405.17	2209295.87
443	509409.17	2209297.44
444	509413.84	2209299.10
445	509438.62	2209304.44
446	509457.52	2209303.10
447	509469.19	2209301.44
448	509488.08	2209301.77
449	509515.42	2209305.44
450	509520.31	2209305.21
451	509533.32	2209303.33
452	509545.21	2209303.33
453	509558.10	2209302.55
454	509576.00	2209300.88
455	509592.34	2209301.44
456	509609.12	2209304.44
457	509629.35	2209310.78
458	509643.57	2209314.00

459	509668.14	2209322.23
460	509671.25	2209323.12
461	509673.14	2209323.12
462	509675.14	2209321.79
463	509674.36	2209319.56
464	509671.47	2209315.90
465	509645.02	2209281.98
466	509628.24	2209260.40
467	509571.22	2209187.45
468	509565.33	2209174.33
469	509563.77	2209168.21
470	509563.77	2209155.20
471	509561.99	2209138.19
472	509557.32	2209128.84
473	509549.54	2209118.94
474	509542.88	2209112.50
475	509530.21	2209103.48
476	509524.20	2209099.26
477	509519.54	2209095.04
478	509517.20	2209091.48
479	509515.42	2209085.36
480	509517.53	2209079.25
481	509525.31	2209070.12
482	509528.09	2209065.01
483	509529.43	2209056.56
484	509528.32	2209042.65
485	509525.76	2209028.75
486	509522.54	2209015.75
487	509520.54	2209007.62
488	509504.75	2208975.37
489	509517.76	2208965.37
490	509525.65	2208959.36
491	509549.66	2208940.79
492	509694.59	2208828.02
493	509700.48	2208823.46
494	509706.37	2208822.58
495	509710.48	2208822.02
496	509717.60	2208820.91
497	509722.04	2208822.69
498	509725.82	2208826.36
499	509728.04	2208830.69
500	509729.49	2208836.37
501	509729.27	2208843.15

502	509726.49	2208851.60
503	509725.27	2208856.72
504	509726.82	2208861.39
505	509746.49	2208887.19
506	509748.38	2208889.30
507	509759.50	2208915.66
508	509765.95	2208936.01
509	509767.61	2208941.35
510	509772.61	2208952.80
511	509791.06	2208980.83
512	509802.18	2209003.18
513	509807.18	2209007.29
514	509814.85	2209016.41
515	509818.41	2209023.75
516	509825.85	2209034.10
517	509826.96	2209035.65
518	509831.08	2209044.33
519	509832.30	2209047.88
520	509834.19	2209049.67
521	509835.19	2209051.00
522	509847.19	2209059.56
523	509856.86	2209071.57
524	509880.76	2209087.81
525	509884.65	2209090.81
526	509887.21	2209092.59
527	509891.54	2209095.48
528	509897.65	2209097.48
529	509907.43	2209098.71
530	509921.77	2209098.15
531	509940.44	2209094.37
532	509953.67	2209080.13
533	509976.12	2209083.02
534	509976.12	2209073.12
535	509975.23	2209064.01
536	509975.01	2209063.01
537	509974.45	2209060.90
538	509972.23	2209051.88
539	509965.90	2209031.54
540	509959.78	2209008.96
541	509955.78	2208993.39
542	509953.67	2208982.60
543	509952.78	2208966.25
544	509953.34	2208953.47

545	509957.23	2208923.44
546	509962.45	2208896.08
547	509963.90	2208892.64
548	509966.67	2208885.30
549	509964.67	2208874.17
550	509964.12	2208866.73
551	509966.12	2208850.04
552	509968.34	2208839.81
553	509970.68	2208831.36
554	509976.01	2208814.90
555	509977.46	2208810.46
556	509981.01	2208796.77
557	509982.12	2208788.77
558	509982.23	2208783.21
559	509981.57	2208777.65
560	509979.57	2208768.53
561	509976.57	2208763.75
562	509974.57	2208761.52
563	509971.68	2208758.19
564	509960.56	2208748.07
565	509941.89	2208733.17
566	509930.33	2208717.27
567	509929.77	2208716.71
568	509926.55	2208714.15
569	509768.95	2208582.92
570	509769.39	2208582.37
571	509771.95	2208579.25
572	509774.95	2208575.69
573	509777.50	2208572.58
574	509831.30	2208507.86
575	509866.98	2208465.15
576	509993.13	2208313.58
577	509996.68	2208309.35
578	510000.35	2208305.13
579	510006.91	2208303.46
580	510017.36	2208302.46
581	510015.91	2208294.79
582	510030.58	2208289.00
583	510049.14	2208295.23
584	510058.15	2208288.45
585	510066.48	2208277.55
586	510072.93	2208263.10
587	510079.71	2208257.20

588	510092.49	2208248.75
589	510111.05	2208232.17
590	510120.06	2208226.95
591	510142.28	2208221.73
592	510191.08	2208226.62
593	510216.97	2208230.73
594	510268.99	2208146.54
595	510286.11	2208117.63
596	510293.00	2208103.17
597	510283.77	2208099.50
598	510279.77	2208096.95
599	510288.77	2208069.26
600	510289.22	2208067.59
601	510292.89	2208069.04
602	510298.78	2208071.26
603	510309.89	2208075.48
604	510317.23	2208060.03
605	510306.34	2208055.35
606	510297.22	2208051.46
607	510294.11	2208050.24
608	510298.11	2208033.79
609	510305.56	2208005.21
610	510309.56	2207989.41
1	510317.67	2207969.50

Приложение
к проекту межевания
территории кадастрового
квартала 59:32:1430001
д. Усть-Тары Пермского
муниципального района
Пермского края

Каталоги координат земельных участков

Каталог координат земельного участка с кадастровым номером
59:32:1430001:1

Система координат МСК 59

№	X	Y
1	2	3
1	509198.57	2209235.44
2	509206.44	2209237.53
3	509211.61	2209238.91
4	509212.74	2209239.21
5	509226.65	2209242.91
6	509226.04	2209245.01
7	509225.05	2209248.48
8	509217.26	2209275.59
9	509208.03	2209307.96
10	509179.81	2209300.28
11	509190.50	2209257.75
12	509190.94	2209257.85
13	509195.49	2209239.95
14	509197.25	2209233.75
1	509198.57	2209235.44

Каталог координат земельного участка с кадастровым номером
59:32:1430001:2

Система координат МСК 59

№	X	Y
1	2	3
1	509050.82	2209241.89
2	509119.52	2209261.58
3	509117.63	2209283.00
4	509116.75	2209285.50
5	509096.13	2209281.67
6	509044.61	2209272.12
7	509044.67	2209271.07

8	509048.22	2209256.11
1	509050.82	2209241.89

Каталог координат земельного участка с кадастровым номером
59:32:1430001:3

Система координат МСК 59

№	X	Y
1	2	3
1	508962.59	2209326.19
2	508964.29	2209326.73
3	508985.82	2209333.62
4	509023.77	2209341.65
5	509022.43	2209351.73
6	509013.11	2209353.50
7	509007.27	2209354.94
8	509000.84	2209357.01
9	508992.56	2209360.35
10	508984.68	2209364.13
11	508974.86	2209369.87
12	508968.75	2209374.14
13	508964.47	2209376.37
14	508952.00	2209382.88
15	508948.55	2209385.38
16	508947.06	2209388.12
17	508939.36	2209386.04
18	508950.50	2209360.62
19	508955.40	2209346.67
1	508962.59	2209326.19

Каталог координат земельного участка с кадастровым номером
59:32:1430001:4

Система координат МСК 59

№	X	Y
1	2	3
1	509708.18	2209177.03
2	509709.55	2209177.69
3	509708.62	2209179.73
4	509705.32	2209186.96
5	509698.09	2209202.88
6	509689.92	2209220.38
7	509680.53	2209239.03
8	509680.31	2209239.44
9	509678.08	2209244.15
10	509675.94	2209245.87

11	509664.66	2209231.82
12	509666.33	2209228.39
13	509688.95	2209184.06
14	509689.82	2209183.74
1	509708.18	2209177.03

Каталог координат земельного участка с кадастровым номером
59:32:1430001:5

Система координат МСК 59

№	X	Y
1	2	3
1	509975.68	2209178.35
2	509992.05	2209182.12
3	509988.27	2209199.22
4	509971.63	2209195.44
5	509971.29	2209196.59
6	509968.92	2209204.51
7	509963.88	2209221.32
8	509952.01	2209217.95
9	509945.65	2209216.15
10	509941.45	2209214.96
11	509940.06	2209208.52
12	509935.44	2209208.02
13	509929.84	2209206.85
14	509931.32	2209200.61
15	509919.27	2209197.82
16	509918.86	2209197.73
17	509921.53	2209188.12
18	509922.71	2209183.83
19	509923.33	2209181.58
20	509945.99	2209186.30
21	509945.53	2209183.12
22	509946.44	2209176.48
23	509949.19	2209161.35
24	509949.94	2209149.92
25	509955.00	2209145.15
26	509961.33	2209149.43
27	509979.41	2209156.19
28	509975.93	2209176.88
1	509975.68	2209178.35

Каталог координат земельного участка с кадастровым номером
59:32:1430001:6

Система координат МСК 59

№	X	Y
1	2	3
1	509769.08	2209506.50
2	509788.35	2209527.56
3	509799.40	2209528.81
4	509819.12	2209532.17
5	509820.86	2209531.37
6	509822.97	2209530.41
7	509829.43	2209527.45
8	509843.76	2209527.82
9	509874.97	2209528.63
10	509883.61	2209570.52
11	509883.93	2209572.08
12	509881.71	2209581.53
13	509880.35	2209587.31
14	509875.91	2209598.18
15	509866.81	2209620.45
16	509792.84	2209598.02
17	509777.37	2209592.62
18	509745.20	2209581.40
19	509707.63	2209553.30
20	509705.18	2209551.46
21	509692.50	2209541.98
22	509678.90	2209531.80
23	509669.20	2209534.70
24	509659.79	2209537.05
25	509647.10	2209540.20
26	509646.81	2209537.96
27	509646.09	2209532.39
28	509645.97	2209531.47
29	509644.06	2209516.81
30	509642.64	2209505.87
31	509672.96	2209499.18
32	509693.27	2209486.53
33	509694.84	2209489.18
34	509697.26	2209487.63
35	509695.77	2209485.07
36	509722.32	2209447.42
37	509725.33	2209440.15
38	509756.04	2209449.54
39	509756.92	2209454.51
40	509757.25	2209472.09
41	509757.82	2209480.53

42	509763.62	2209507.40
1	509769.08	2209506.50

Каталог координат земельного участка с кадастровым номером
59:32:1430001:8

Система координат МСК 59

№	X	Y
1	2	3
1	509666.33	2209228.39
2	509664.66	2209231.82
3	509650.30	2209214.92
4	509651.21	2209213.09
5	509668.04	2209179.25
6	509671.59	2209172.11
7	509676.81	2209173.44
8	509679.95	2209174.41
9	509687.24	2209176.08
10	509685.30	2209181.92
11	509687.88	2209183.43
12	509688.95	2209184.06
1	509666.33	2209228.39

Каталог координат земельного участка с кадастровым номером
59:32:1430001:9

Система координат МСК 59

№	X	Y
1	2	3
1	509696.07	2209360.23
2	509697.66	2209363.27
3	509665.69	2209354.17
4	509661.75	2209353.30
5	509641.17	2209347.17
6	509642.30	2209341.54
7	509653.71	2209343.42
8	509653.06	2209346.13
9	509660.47	2209348.19
1	509696.07	2209360.23
1	509707.45	2209359.56
2	509712.18	2209360.90
3	509732.58	2209367.84
4	509735.27	2209373.76
5	509702.99	2209365.12
6	509704.70	2209361.33
1	509707.45	2209359.56

Каталог координат земельного участка с кадастровым номером
59:32:1430001:11

Система координат МСК 59

№	X	Y
1	2	3
1	509858.43	2209319.99
2	509877.92	2209337.60
3	509867.31	2209344.48
4	509861.18	2209338.36
5	509854.41	2209334.66
6	509849.85	2209333.48
1	509858.43	2209319.99

Каталог координат земельного участка с кадастровым номером
59:32:1430001:12

Система координат МСК 59

№	X	Y
1	2	3
1	509040.05	2209304.25
2	509044.61	2209272.12
3	509096.13	2209281.67
4	509083.94	2209296.84
5	509072.03	2209311.94
6	509069.40	2209315.28
7	509039.33	2209308.75
1	509040.05	2209304.25

Каталог координат земельного участка с кадастровым номером
59:32:1430001:13

Система координат МСК 59

№	X	Y
1	2	3
1	509782.02	2209264.92
2	509774.60	2209258.30
3	509781.72	2209241.70
4	509786.00	2209231.74
5	509789.48	2209222.36
6	509834.22	2209253.12
7	509824.24	2209266.87
8	509813.03	2209277.67
9	509803.71	2209277.46
10	509799.27	2209275.55
11	509795.94	2209272.38
1	509782.02	2209264.92

Каталог координат земельного участка с кадастровым номером
59:32:1430001:14

Система координат МСК 59

№	X	Y
1	2	3
1	509532.47	2209424.85
2	509531.26	2209428.96
3	509524.33	2209455.65
4	509475.43	2209443.69
5	509480.49	2209427.25
6	509483.40	2209413.94
1	509532.47	2209424.85

Каталог координат земельного участка с кадастровым номером
59:32:1430001:15

Система координат МСК 59

№	X	Y
1	2	3
1	509540.01	2209396.01
2	509532.47	2209424.85
3	509483.40	2209413.94
4	509491.22	2209385.26
1	509540.01	2209396.01

Каталог координат земельного участка с кадастровым номером
59:32:1430001:17

Система координат МСК 59

№	X	Y
1	2	3
1	509754.05	2209062.00
2	509774.23	2209076.34
3	509773.24	2209076.94
4	509772.85	2209077.30
5	509769.64	2209082.10
6	509763.48	2209090.01
7	509751.27	2209106.90
8	509735.68	2209130.96
9	509713.74	2209125.56
10	509709.05	2209123.27
11	509711.23	2209118.73
12	509711.85	2209117.35
13	509716.76	2209107.22
14	509719.59	2209108.92
15	509722.35	2209105.13

16	509727.27	2209096.87
17	509729.51	2209093.35
18	509731.12	2209090.85
19	509728.43	2209089.02
20	509731.40	2209084.50
21	509735.80	2209087.39
22	509749.79	2209067.90
1	509754.05	2209062.00

Каталог координат земельного участка с кадастровым номером
59:32:1430001:18

Система координат МСК 59

№	X	Y
1	2	3
1	508897.90	2209133.77
2	508862.70	2209170.22
3	508871.72	2209178.66
4	508901.02	2209211.83
5	508918.54	2209153.42
1	508897.90	2209133.77

Каталог координат земельного участка с кадастровым номером
59:32:1430001:19

Система координат МСК 59

№	X	Y
1	2	3
1	509904.02	2209319.16
2	509879.32	2209302.27
3	509876.47	2209306.18
4	509867.35	2209317.56
5	509883.00	2209333.65
6	509882.30	2209334.52
7	509890.35	2209340.76
8	509900.11	2209346.88
9	509907.92	2209351.85
10	509917.92	2209332.77
11	509919.30	2209328.33
12	509913.17	2209324.74
1	509904.02	2209319.16

Каталог координат земельного участка с кадастровым номером
59:32:1430001:20

Система координат МСК 59

№	X	Y
---	---	---

1	2	3
1	508920.85	2209145.78
2	508918.54	2209153.42
3	508897.90	2209133.77
4	508875.18	2209112.41
5	508907.60	2209083.18
6	508936.44	2209111.64
7	508932.36	2209116.64
1	508920.85	2209145.78

Каталог координат земельного участка с кадастровым номером

59:32:1430001:22

Система координат МСК 59

№	X	Y
1	2	3
1	508897.90	2209133.77
2	508862.70	2209170.22
3	508850.67	2209183.90
4	508845.59	2209189.18
5	508827.54	2209154.08
6	508875.18	2209112.41
1	508897.90	2209133.77

Каталог координат земельного участка с кадастровым номером

59:32:1430001:23

Система координат МСК 59

№	X	Y
1	2	3
1	508901.02	2209211.83
2	508871.72	2209178.66
3	508862.70	2209170.22
4	508850.67	2209183.90
5	508845.59	2209189.18
6	508885.11	2209264.72
7	508886.73	2209259.32
1	508901.02	2209211.83

Каталог координат земельного участка с кадастровым номером

59:32:1430001:24

Система координат МСК 59

№	X	Y
1	2	3
1	509945.65	2209216.15
2	509952.01	2209217.95

3	509963.88	2209221.32
4	509956.56	2209258.36
5	509939.30	2209251.93
6	509942.86	2209222.98
1	509945.65	2209216.15

Каталог координат земельного участка с кадастровым номером
59:32:1430001:26

Система координат МСК 59

№	X	Y
1	2	3
1	509126.27	2209359.97
2	509098.03	2209353.66
3	509108.49	2209315.81
4	509116.75	2209285.50
5	509117.63	2209283.00
6	509143.24	2209288.74
7	509145.40	2209289.28
1	509126.27	2209359.97

Каталог координат земельного участка с кадастровым номером
59:32:1430001:28

Система координат МСК 59

№	X	Y
1	2	3
1	509070.79	2209320.62
2	509073.54	2209310.02
3	509083.94	2209296.84
4	509096.13	2209281.67
5	509116.75	2209285.50
6	509108.49	2209315.81
7	509098.03	2209353.66
8	509068.80	2209346.44
9	509064.41	2209345.11
1	509070.79	2209320.62

Каталог координат земельного участка с кадастровым номером
59:32:1430001:32

Система координат МСК 59

№	X	Y
1	2	3
1	510266.87	2208329.61
2	510255.25	2208325.88
3	510257.48	2208319.06

4	510257.54	2208318.89
5	510268.43	2208285.70
6	510293.82	2208293.68
7	510285.18	2208317.13
8	510280.41	2208333.90
9	510268.51	2208330.13
1	510266.87	2208329.61

Каталог координат земельного участка с кадастровым номером
59:32:1430001:33

Система координат МСК 59

№	X	Y
1	2	3
1	510225.31	2208333.95
2	510235.91	2208299.38
3	510235.94	2208299.27
4	510235.97	2208299.25
5	510242.83	2208276.77
6	510246.95	2208278.17
7	510250.54	2208279.37
8	510256.72	2208281.82
9	510262.72	2208283.84
10	510252.82	2208314.29
11	510252.82	2208314.34
12	510242.45	2208344.78
13	510237.23	2208345.40
14	510232.57	2208342.44
1	510225.31	2208333.95

Каталог координат земельного участка с кадастровым номером
59:32:1430001:36

Система координат МСК 59

№	X	Y
1	2	3
1	509812.32	2209231.37
2	509791.50	2209216.96
3	509796.09	2209206.19
4	509800.48	2209195.87
5	509802.09	2209192.10
6	509802.29	2209191.64
7	509828.53	2209203.29
1	509812.32	2209231.37

Каталог координат земельного участка с кадастровым номером
59:32:1430001:37

Система координат МСК 59

№	X	Y
1	2	3
1	508907.60	2209083.18
2	508936.44	2209111.64
3	508961.62	2209084.77
4	508971.99	2209073.71
5	508975.62	2209069.83
6	508978.40	2209066.88
7	508977.11	2209066.00
8	508961.43	2209054.29
9	508948.33	2209046.44
1	508907.60	2209083.18

Каталог координат земельного участка с кадастровым номером
59:32:1430001:76

Система координат МСК 59

№	X	Y
1	2	3
1	509113.90	2209190.86
2	509146.38	2209208.06
3	509153.13	2209212.33
4	509146.37	2209224.60
5	509143.14	2209222.97
6	509135.25	2209239.65
7	509102.03	2209225.09
8	509097.34	2209222.81
1	509113.90	2209190.86

Каталог координат земельного участка с кадастровым номером
59:32:1430001:78

Система координат МСК 59

№	X	Y
1	2	3
1	509050.82	2209241.89
2	509119.52	2209261.58
3	509120.96	2209261.99
4	509128.64	2209264.21
5	509133.71	2209252.25
6	509138.40	2209241.04
7	509135.25	2209239.65
8	509102.03	2209225.09

9	509097.34	2209222.81
10	509065.95	2209208.44
1	509050.82	2209241.89

Каталог координат земельного участка с кадастровым номером
59:32:1430001:79

Система координат МСК 59

№	X	Y
1	2	3
1	509821.89	2209116.15
2	509821.36	2209117.10
3	509819.57	2209120.33
4	509814.20	2209127.32
5	509804.37	2209139.71
6	509803.77	2209140.47
7	509799.02	2209146.45
8	509796.52	2209149.38
9	509791.89	2209156.17
10	509791.39	2209157.59
11	509790.16	2209161.02
12	509786.34	2209179.32
13	509771.89	2209174.44
14	509775.12	2209165.92
15	509783.31	2209143.83
16	509791.61	2209129.17
17	509807.16	2209111.35
18	509809.84	2209107.98
19	509810.43	2209107.24
20	509812.62	2209108.98
1	509821.89	2209116.15

Каталог координат земельного участка с кадастровым номером
59:32:1430001:80

Система координат МСК 59

№	X	Y
1	2	3
1	509693.87	2209350.97
2	509697.70	2209331.33
3	509699.55	2209321.83
4	509681.65	2209320.75
5	509673.42	2209320.33
6	509672.69	2209325.04
7	509673.45	2209327.95
8	509669.82	2209345.03

1	509693.87	2209350.97
---	-----------	------------

Каталог координат земельного участка с кадастровым номером
59:32:1430001:90

Система координат МСК 59

№	X	Y
1	2	3
1	509673.45	2209327.95
2	509672.69	2209325.04
3	509645.06	2209321.10
4	509635.44	2209319.43
5	509639.24	2209334.09
6	509640.52	2209337.22
7	509642.30	2209341.54
8	509654.04	2209343.47
9	509669.67	2209346.04
10	509669.82	2209345.03
1	509673.45	2209327.95

Каталог координат земельного участка с кадастровым номером
59:32:1430001:99

Система координат МСК 59

№	X	Y
1	2	3
1	509617.12	2209341.43
2	509641.17	2209347.17
3	509661.75	2209353.30
4	509656.27	2209373.79
5	509652.39	2209388.27
6	509649.64	2209387.56
7	509637.80	2209384.27
8	509607.70	2209375.90
1	509617.12	2209341.43

Каталог координат земельного участка с кадастровым номером
59:32:1430001:106

Система координат МСК 59

№	X	Y
1	2	3
1	509257.76	2209322.88
2	509249.95	2209351.85
3	509199.35	2209338.25
4	509208.03	2209307.96
5	509254.48	2209321.62

1	509257.76	2209322.88
---	-----------	------------

Каталог координат земельного участка с кадастровым номером
59:32:1430001:112

Система координат МСК 59

№	X	Y
1	2	3
1	508916.49	2209271.92
2	508962.92	2209287.82
3	508956.74	2209306.25
4	508945.51	2209303.14
5	508942.79	2209310.69
6	508903.62	2209299.83
7	508908.49	2209286.74
8	508911.58	2209287.94
1	508916.49	2209271.92

Каталог координат земельного участка с кадастровым номером
59:32:1430001:117

Система координат МСК 59

№	X	Y
1	2	3
1	509430.50	2209370.73
2	509481.01	2209380.00
3	509473.26	2209410.66
4	509422.51	2209399.93
5	509419.69	2209399.23
6	509420.35	2209396.94
7	509430.40	2209371.14
1	509430.50	2209370.73

Каталог координат земельного участка с кадастровым номером
59:32:1430001:119

Система координат МСК 59

№	X	Y
1	2	3
1	509547.05	2209368.84
2	509549.36	2209360.29
3	509598.65	2209372.64
4	509600.39	2209372.84
5	509592.59	2209404.27
6	509590.61	2209404.01
7	509541.17	2209392.12
1	509547.05	2209368.84

Каталог координат земельного участка с кадастровым номером
59:32:1430001:126

Система координат МСК 59

№	X	Y
1	2	3
1	509953.56	2209080.12
2	509962.58	2209082.10
3	509966.02	2209082.86
4	509969.03	2209102.74
5	509970.95	2209106.23
6	509965.58	2209114.03
7	509962.32	2209119.46
8	509958.32	2209123.26
9	509953.50	2209127.85
10	509946.15	2209133.35
11	509941.02	2209135.88
12	509935.09	2209136.88
13	509915.18	2209132.58
14	509917.05	2209127.76
15	509917.42	2209126.26
16	509919.27	2209118.86
17	509921.16	2209107.14
18	509921.93	2209098.65
19	509923.09	2209098.89
20	509926.63	2209099.27
21	509931.93	2209098.40
22	509939.04	2209096.71
1	509953.56	2209080.12

Каталог координат земельного участка с кадастровым номером
59:32:1430001:129

Система координат МСК 59

№	X	Y
1	2	3
1	509064.05	2209167.92
2	509063.44	2209170.54
3	509063.43	2209170.54
4	509058.19	2209193.01
5	509055.99	2209201.37
6	509006.08	2209196.45
7	509008.71	2209186.46
8	509010.40	2209176.12
9	509011.57	2209176.35
10	509012.51	2209171.79

11	509014.42	2209163.65
12	509027.65	2209166.19
1	509064.05	2209167.92

Каталог координат земельного участка с кадастровым номером
59:32:1430001:131

Система координат МСК 59

№	X	Y
1	2	3
1	509677.28	2209409.72
2	509675.07	2209407.42
3	509666.00	2209404.01
4	509653.45	2209399.17
5	509649.86	2209397.98
6	509652.39	2209388.27
7	509656.27	2209373.79
8	509667.61	2209378.19
9	509688.49	2209386.28
1	509677.28	2209409.72

Каталог координат земельного участка с кадастровым номером
59:32:1430001:147

Система координат МСК 59

№	X	Y
1	2	3
1	509557.60	2209331.49
2	509607.23	2209336.65
3	509609.75	2209338.03
4	509600.39	2209372.84
5	509598.65	2209372.64
6	509549.36	2209360.29
7	509555.59	2209336.96
8	509556.86	2209334.85
9	509557.20	2209332.94
1	509557.60	2209331.49

Каталог координат земельного участка с кадастровым номером
59:32:1430001:159

Система координат МСК 59

№	X	Y
1	2	3
1	509722.95	2209398.26
2	509694.69	2209386.35
3	509694.00	2209386.06

4	509702.99	2209365.12
5	509735.27	2209373.76
1	509722.95	2209398.26

Каталог координат земельного участка с кадастровым номером
59:32:1430001:172

Система координат МСК 59

№	X	Y
1	2	3
1	508973.32	2209257.24
2	508962.92	2209287.82
3	508916.49	2209271.92
4	508925.92	2209241.42
5	508926.17	2209240.63
1	508973.32	2209257.24

Каталог координат земельного участка с кадастровым номером
59:32:1430001:182

Система координат МСК 59

№	X	Y
1	2	3
1	509830.90	2209105.35
2	509831.64	2209104.38
3	509834.19	2209101.04
4	509840.00	2209093.42
5	509840.33	2209092.99
6	509841.71	2209091.17
7	509848.00	2209082.93
8	509851.77	2209077.98
9	509856.73	2209071.48
10	509880.64	2209087.76
11	509885.04	2209091.28
12	509878.64	2209103.62
13	509875.10	2209102.00
14	509864.02	2209096.73
15	509856.52	2209103.25
16	509854.29	2209113.46
17	509850.39	2209116.73
18	509849.21	2209117.72
1	509830.90	2209105.35

Каталог координат земельного участка с кадастровым номером
59:32:1430001:184

Система координат МСК 59

№	X	Y
1	2	3
1	509867.31	2209344.48
2	509877.92	2209337.60
3	509896.30	2209351.75
4	509904.44	2209357.98
5	509911.59	2209363.48
6	509915.55	2209366.68
7	509906.93	2209379.56
8	509893.64	2209392.63
9	509876.21	2209374.77
10	509875.22	2209361.99
11	509873.01	2209354.28
12	509868.90	2209346.43
1	509867.31	2209344.48

Каталог координат земельного участка с кадастровым номером
59:32:1430001:200

Система координат МСК 59

№	X	Y
1	2	3
1	509879.32	2209302.27
2	509890.30	2209288.30
3	509890.71	2209286.04
4	509879.99	2209279.15
5	509872.62	2209274.42
6	509869.64	2209272.39
7	509851.04	2209260.71
8	509846.80	2209268.87
9	509840.72	2209278.78
10	509837.43	2209283.67
11	509839.19	2209285.89
12	509840.13	2209287.07
13	509845.50	2209293.86
14	509854.50	2209303.95
15	509858.63	2209308.32
16	509859.31	2209309.05
17	509867.35	2209317.56
18	509876.47	2209306.18
1	509879.32	2209302.27

Каталог координат земельного участка с кадастровым номером
59:32:1430001:201

Система координат МСК 59

№	X	Y
1	2	3
1	509858.43	2209319.99
2	509849.85	2209333.48
3	509844.81	2209332.21
4	509839.44	2209333.12
5	509836.23	2209330.73
6	509826.87	2209323.71
7	509813.00	2209307.42
8	509832.25	2209292.72
9	509850.62	2209311.94
1	509858.43	2209319.99

Каталог координат земельного участка с кадастровым номером
59:32:1430001:204

Система координат МСК 59

№	X	Y
1	2	3
1	508945.27	2209180.81
2	508946.35	2209181.19
3	508989.97	2209196.46
4	508992.45	2209197.33
5	508993.67	2209197.76
6	508989.78	2209209.14
7	508988.66	2209208.75
8	508986.67	2209208.05
9	508942.77	2209192.67
10	508941.60	2209192.29
1	508945.27	2209180.81

Каталог координат земельного участка с кадастровым номером
59:32:1430001:205

Система координат МСК 59

№	X	Y
1	2	3
1	508983.98	2209226.09
2	508983.00	2209225.76
3	508978.41	2209224.22
4	508951.26	2209215.09
5	508937.24	2209210.38
6	508935.96	2209209.95
7	508941.60	2209192.29
8	508942.77	2209192.67
9	508986.67	2209208.05

10	508988.66	2209208.75
11	508989.78	2209209.14
1	508983.98	2209226.09

Каталог координат земельного участка с кадастровым номером
59:32:1430001:1010

Система координат МСК 59

№	X	Y
1	2	3
1	510132.72	2208290.37
2	510145.47	2208294.69
3	510159.38	2208300.24
4	510159.88	2208301.54
5	510150.38	2208323.44
6	510141.32	2208347.53
7	510138.73	2208352.46
8	510132.15	2208347.69
9	510128.52	2208344.96
10	510098.28	2208381.93
11	510126.77	2208290.83
1	510132.72	2208290.37

Каталог координат земельного участка с кадастровым номером
59:32:1430001:1011

Система координат МСК 59

№	X	Y
1	2	3
1	509834.22	2209253.12
2	509789.48	2209222.36
3	509791.50	2209216.96
4	509812.32	2209231.37
5	509825.86	2209240.77
6	509837.28	2209249.12
1	509834.22	2209253.12

Каталог координат земельного участка с кадастровым номером
59:32:1430001:1016

Система координат МСК 59

№	X	Y
1	2	3
1	509682.78	2209409.87
2	509685.74	2209411.21
3	509699.54	2209416.11
4	509711.40	2209420.31

5	509701.55	2209441.90
6	509700.22	2209444.84
7	509686.57	2209438.63
8	509675.51	2209433.60
9	509672.00	2209431.93
10	509681.88	2209409.42
1	509682.78	2209409.87

Каталог координат земельного участка с кадастровым номером

59:32:1430001:1017

Система координат МСК 59

№	X	Y
1	2	3
1	509856.52	2209103.25
2	509854.29	2209113.46
3	509854.03	2209114.59
4	509872.75	2209118.30
5	509875.48	2209110.58
6	509878.64	2209103.62
7	509875.10	2209102.00
8	509864.02	2209096.73
1	509856.52	2209103.25

Каталог координат земельного участка с кадастровым номером

59:32:1430001:1019

Система координат МСК 59

№	X	Y
1	2	3
1	509699.55	2209321.83
2	509697.70	2209331.33
3	509693.87	2209350.97
4	509706.01	2209353.10
5	509716.73	2209356.01
6	509722.31	2209334.92
7	509724.84	2209325.65
8	509717.40	2209323.88
9	509708.88	2209322.62
1	509699.55	2209321.83

Каталог координат земельного участка с кадастровым номером

59:32:1430001:1020

Система координат МСК 59

№	X	Y
1	2	3

1	510328.32	2208082.17
2	510309.81	2208075.12
3	510298.75	2208070.90
4	510292.85	2208068.66
5	510289.20	2208067.26
6	510286.97	2208066.55
7	510277.26	2208094.76
8	510279.75	2208096.58
9	510283.68	2208099.20
10	510292.98	2208102.83
11	510294.38	2208102.93
12	510296.63	2208102.63
13	510321.55	2208099.23
1	510328.32	2208082.17

Каталог координат земельного участка с кадастровым номером

59:32:1430001:1021

Система координат МСК 59

№	X	Y
1	2	3
1	510348.78	2208178.94
2	510341.88	2208196.78
3	510305.37	2208180.16
4	510312.01	2208164.51
5	510329.78	2208137.63
6	510354.16	2208148.98
7	510353.53	2208158.85
1	510348.78	2208178.94

Каталог координат земельного участка с кадастровым номером

59:32:1430001:1025

Система координат МСК 59

№	X	Y
1	2	3
1	510312.01	2208164.51
2	510305.37	2208180.16
3	510296.28	2208199.07
4	510294.86	2208201.94
5	510261.06	2208187.56
6	510262.82	2208183.49
7	510277.25	2208149.75
1	510312.01	2208164.51

Каталог координат земельного участка с кадастровым номером
59:32:1430001:1028

Система координат МСК 59

№	X	Y
1	2	3
1	510308.94	2207988.50
2	510305.51	2208004.80
3	510306.84	2208005.09
4	510309.09	2208005.53
5	510311.03	2208006.20
6	510319.10	2208008.96
7	510344.58	2208020.92
8	510349.27	2208023.12
9	510356.41	2208026.48
10	510358.77	2208022.24
11	510361.89	2208020.42
12	510364.03	2208015.99
13	510365.23	2208013.18
14	510329.79	2207996.22
15	510322.37	2207992.19
16	510312.86	2207989.13
1	510308.94	2207988.50

Каталог координат земельного участка с кадастровым номером
59:32:1430001:1029

Система координат МСК 59

№	X	Y
1	2	3
1	510317.64	2207969.15
2	510367.40	2208005.93
3	510365.23	2208013.18
4	510329.79	2207996.22
5	510322.37	2207992.19
6	510312.86	2207989.13
7	510308.94	2207988.50
8	510314.44	2207966.48
1	510317.64	2207969.15

Каталог координат земельного участка с кадастровым номером
59:32:1430001:1032

Система координат МСК 59

№	X	Y
1	2	3
1	509226.65	2209242.91

2	509243.59	2209248.16
3	509242.70	2209252.57
4	509272.24	2209265.97
5	509271.54	2209268.68
6	509265.63	2209291.87
7	509217.26	2209275.59
8	509225.05	2209248.48
9	509226.04	2209245.01
1	509226.65	2209242.91

Каталог координат земельного участка с кадастровым номером

59:32:1430001:1037

Система координат МСК 59

№	X	Y
1	2	3
1	510004.39	2208935.55
2	510030.16	2208949.83
3	510038.22	2208953.35
4	510022.48	2208985.73
5	509988.95	2208963.87
1	510004.39	2208935.55

Каталог координат земельного участка с кадастровым номером

59:32:1430001:1039

Система координат МСК 59

№	X	Y
1	2	3
1	509661.75	2209353.30
2	509665.69	2209354.17
3	509697.66	2209363.27
4	509696.15	2209368.48
5	509688.49	2209386.28
6	509667.61	2209378.19
7	509656.27	2209373.79
1	509661.75	2209353.30

Каталог координат земельного участка с кадастровым номером

59:32:1430001:1041

Система координат МСК 59

№	X	Y
1	2	3
1	509766.41	2209448.30
2	509764.78	2209447.91
3	509765.00	2209465.00

4	509765.14	2209475.52
5	509767.01	2209477.58
6	509767.02	2209477.59
7	509769.12	2209484.45
8	509772.21	2209484.85
9	509778.47	2209485.67
10	509807.94	2209489.52
11	509810.14	2209475.22
12	509799.12	2209473.49
13	509799.89	2209465.69
14	509801.47	2209456.61
1	509766.41	2209448.30

Каталог координат земельного участка с кадастровым номером

59:32:1430001:1046

Система координат МСК 59

№	X	Y
1	2	3
1	508993.67	2209197.76
2	508992.45	2209197.33
3	508989.97	2209196.46
4	508946.35	2209181.19
5	508945.27	2209180.81
6	508958.18	2209141.20
7	508989.61	2209162.25
8	508998.52	2209168.22
9	509000.29	2209169.39
10	508999.98	2209170.71
11	508995.40	2209182.04
12	508994.57	2209184.09
13	508993.90	2209185.77
14	508993.71	2209186.23
15	508991.26	2209192.63
16	508993.71	2209193.55
17	508994.95	2209194.02
1	508993.67	2209197.76

Каталог координат земельного участка с кадастровым номером

59:32:1430001:1048

Система координат МСК 59

№	X	Y
1	2	3
1	509208.03	2209307.96
2	509179.81	2209300.28

3	509171.98	2209330.37
4	509162.93	2209363.16
5	509162.64	2209364.23
6	509190.43	2209371.20
7	509191.48	2209367.83
8	509193.23	2209361.27
9	509199.35	2209338.25
1	509208.03	2209307.96

Каталог координат земельного участка с кадастровым номером
59:32:1430001:1054

Система координат МСК 59

№	X	Y
1	2	3
1	510329.78	2208137.63
2	510312.02	2208164.49
3	510277.24	2208149.76
4	510268.95	2208146.20
5	510286.10	2208117.26
6	510321.27	2208133.67
1	510329.78	2208137.63

Каталог координат земельного участка с кадастровым номером
59:32:1430001:1055

Система координат МСК 59

№	X	Y
1	2	3
1	510358.97	2208093.53
2	510357.51	2208096.08
3	510352.21	2208109.71
4	510350.26	2208115.95
5	510349.57	2208117.85
6	510349.18	2208118.89
7	510347.50	2208120.93
8	510328.75	2208118.23
9	510317.41	2208114.37
10	510322.85	2208105.25
11	510328.65	2208103.88
12	510343.68	2208088.94
13	510349.08	2208086.49
1	510358.97	2208093.53

Каталог координат земельного участка с кадастровым номером
59:32:1430001:1057

Система координат МСК 59

№	X	Y
1	2	3
1	509818.47	2209364.84
2	509820.68	2209372.94
3	509830.38	2209387.49
4	509827.86	2209390.85
5	509817.06	2209383.39
6	509810.46	2209393.37
7	509796.70	2209384.21
8	509786.31	2209377.94
9	509789.75	2209372.88
10	509801.49	2209353.77
11	509802.53	2209354.34
12	509802.78	2209353.90
13	509804.23	2209351.35
14	509818.03	2209361.46
1	509818.47	2209364.84

Каталог координат земельного участка с кадастровым номером
59:32:1430001:1066

Система координат МСК 59

№	X	Y
1	2	3
1	509265.63	2209291.87
2	509257.76	2209322.88
3	509254.48	2209321.62
4	509208.03	2209307.96
5	509217.26	2209275.59
1	509265.63	2209291.87

Каталог координат земельного участка с кадастровым номером
59:32:1430001:1078

Система координат МСК 59

№	X	Y
1	2	3
1	509954.69	2209263.29
2	509941.00	2209305.60
3	509940.42	2209307.27
4	509925.12	2209301.28
5	509925.77	2209299.35
6	509929.38	2209288.52
7	509924.88	2209287.18
8	509926.51	2209277.82

9	509935.40	2209255.35
10	509937.81	2209256.34
1	509954.69	2209263.29

Каталог координат земельного участка с кадастровым номером
59:32:1430001:1081

Система координат МСК 59

№	X	Y
1	2	3
1	509649.64	2209387.56
2	509637.80	2209384.27
3	509607.70	2209375.90
4	509599.41	2209407.63
5	509604.90	2209409.11
6	509643.40	2209419.54
7	509647.04	2209407.37
8	509649.86	2209397.98
9	509652.39	2209388.27
1	509649.64	2209387.56

Каталог координат земельного участка с кадастровым номером
59:32:1430001:1083

Система координат МСК 59

№	X	Y
1	2	3
1	509249.95	2209351.85
2	509242.50	2209381.04
3	509191.48	2209367.83
4	509193.23	2209361.27
5	509199.35	2209338.25
1	509249.95	2209351.85

Каталог координат земельного участка с кадастровым номером
59:32:1430001:1085

Система координат МСК 59

№	X	Y
1	2	3
1	509473.26	2209410.66
2	509467.78	2209430.83
3	509413.89	2209419.01
4	509414.58	2209416.70
5	509419.69	2209399.23
6	509422.51	2209399.93
1	509473.26	2209410.66

Каталог координат земельного участка с кадастровым номером
59:32:1430001:1090

Система координат МСК 59

№	X	Y
1	2	3
1	510344.19	2208053.00
2	510336.50	2208067.22
3	510317.59	2208058.94
4	510293.50	2208048.65
5	510298.02	2208033.46
6	510339.52	2208051.02
1	510344.19	2208053.00

Каталог координат земельного участка с кадастровым номером
59:32:1430001:1091

Система координат МСК 59

№	X	Y
1	2	3
1	510174.11	2208229.38
2	510171.62	2208241.27
3	510158.28	2208291.10
4	510144.48	2208285.44
5	510137.96	2208283.92
6	510140.77	2208240.74
7	510141.64	2208229.22
8	510141.82	2208226.87
1	510174.11	2208229.38

Каталог координат земельного участка с кадастровым номером
59:32:1430001:1094

Система координат МСК 59

№	X	Y
1	2	3
1	509754.03	2209207.81
2	509749.94	2209214.62
3	509737.88	2209234.87
4	509727.62	2209228.56
5	509725.83	2209227.37
6	509722.93	2209217.93
7	509732.51	2209197.12
1	509754.03	2209207.81

Каталог координат земельного участка с кадастровым номером
59:32:1430001:1098

Система координат МСК 59

№	X	Y
1	2	3
1	509786.00	2209231.74
2	509781.72	2209241.70
3	509774.60	2209258.30
4	509737.88	2209234.87
5	509749.94	2209214.62
6	509750.13	2209214.72
7	509756.83	2209218.34
8	509771.38	2209225.87
9	509777.17	2209228.15
1	509786.00	2209231.74

Каталог координат земельного участка с кадастровым номером
59:32:1430001:1103

Система координат МСК 59

№	X	Y
1	2	3
1	510206.46	2208231.62
2	510206.07	2208233.40
3	510199.77	2208264.17
4	510196.44	2208263.39
5	510181.37	2208259.89
6	510179.58	2208259.47
7	510179.78	2208258.74
8	510182.20	2208249.79
9	510181.42	2208249.64
10	510186.14	2208229.03
11	510186.63	2208226.76
12	510195.96	2208228.63
13	510195.81	2208229.44
1	510206.46	2208231.62

Каталог координат земельного участка с кадастровым номером
59:32:1430001:1104

Система координат МСК 59

№	X	Y
1	2	3
1	510273.33	2208252.81
2	510263.75	2208280.58
3	510262.72	2208283.84
4	510256.72	2208281.82
5	510250.54	2208279.37

6	510246.95	2208278.17
7	510255.72	2208252.99
8	510232.07	2208244.37
9	510234.19	2208238.54
10	510245.69	2208242.31
1	510273.33	2208252.81

Каталог координат земельного участка с кадастровым номером
59:32:1430001:1106

Система координат МСК 59

№	X	Y
1	2	3
1	509915.18	2209132.58
2	509917.05	2209127.76
3	509917.42	2209126.26
4	509919.27	2209118.86
5	509921.16	2209107.14
6	509921.93	2209098.65
7	509885.04	2209091.28
8	509878.64	2209103.62
9	509875.48	2209110.58
10	509872.75	2209118.30
11	509886.11	2209122.79
1	509915.18	2209132.58

Каталог координат земельного участка с кадастровым номером
59:32:1430001:1107

Система координат МСК 59

№	X	Y
1	2	3
1	509580.83	2209441.84
2	509531.26	2209428.96
3	509532.47	2209424.85
4	509540.01	2209396.01
5	509541.17	2209392.12
6	509590.61	2209404.01
7	509592.59	2209404.27
8	509582.25	2209442.01
1	509580.83	2209441.84

Каталог координат земельного участка с кадастровым номером
59:32:1430001:1112

Система координат МСК 59

№	X	Y
---	---	---

1	2	3
1	509935.60	2209223.78
2	509934.54	2209237.54
3	509930.00	2209254.20
4	509873.16	2209224.42
5	509878.45	2209213.30
6	509906.81	2209219.02
7	509926.50	2209223.35
1	509935.60	2209223.78

Каталог координат земельного участка с кадастровым номером

59:32:1430001:1116

Система координат МСК 59

№	X	Y
1	2	3
1	509487.50	2209354.33
2	509481.01	2209380.00
3	509430.50	2209370.73
4	509437.50	2209341.57
1	509487.50	2209354.33

Каталог координат земельного участка с кадастровым номером

59:32:1430001:1121

Система координат МСК 59

№	X	Y
1	2	3
1	509810.47	2209342.89
2	509805.22	2209349.60
3	509804.23	2209351.35
4	509802.78	2209353.90
5	509802.53	2209354.34
6	509801.49	2209353.77
7	509789.75	2209372.88
8	509786.31	2209377.94
9	509766.11	2209366.48
10	509761.15	2209363.66
11	509785.84	2209329.17
12	509787.52	2209330.49
13	509793.24	2209335.04
1	509810.47	2209342.89

Каталог координат земельного участка с кадастровым номером

59:32:1430001:1129

Система координат МСК 59

№	X	Y
1	2	3
1	509580.83	2209441.84
2	509582.25	2209442.01
3	509574.78	2209467.74
4	509572.75	2209472.83
5	509523.24	2209459.71
6	509524.33	2209455.65
7	509531.26	2209428.96
1	509580.83	2209441.84

Каталог координат земельного участка с кадастровым номером
59:32:1430001:1136

Система координат МСК 59

№	X	Y
1	2	3
1	510186.75	2208475.25
2	510193.70	2208485.27
3	510191.95	2208492.54
4	510196.27	2208507.21
5	510210.24	2208515.26
6	510230.90	2208528.62
7	510233.27	2208531.38
8	510240.46	2208539.75
9	510219.26	2208615.41
10	510187.26	2208681.21
11	510114.50	2208874.33
12	510115.46	2208880.40
13	510118.56	2208890.00
14	510120.27	2208893.85
15	510127.59	2208901.17
16	510132.84	2208903.93
17	510133.85	2208905.28
18	510132.01	2208909.95
19	510123.39	2208907.10
20	510100.84	2208904.14
21	510075.21	2208893.35
22	510037.58	2208877.50
23	510035.56	2208877.42
24	510032.34	2208879.06
25	510023.95	2208875.70
26	510008.38	2208869.23
27	510018.34	2208855.67

28	510024.53	2208835.65
29	510037.55	2208812.95
30	510050.32	2208799.06
31	510068.81	2208758.71
32	510106.88	2208639.21
33	510131.41	2208586.48
34	510133.12	2208582.80
35	510137.33	2208573.74
36	510143.47	2208532.79
37	510155.12	2208503.86
38	510167.41	2208454.79
1	510186.75	2208475.25

Каталог координат земельного участка с кадастровым номером

59:32:1430001:1139

Система координат МСК 59

№	X	Y
1	2	3
1	510317.59	2208058.94
2	510336.50	2208067.22
3	510337.13	2208067.50
4	510334.82	2208073.98
5	510332.01	2208072.99
6	510328.32	2208082.17
7	510309.81	2208075.12
1	510317.59	2208058.94

Каталог координат земельного участка с кадастровым номером

59:32:1430001:1141

Система координат МСК 59

№	X	Y
1	2	3
1	510142.23	2208221.37
2	510141.97	2208224.91
3	510141.64	2208229.22
4	510140.77	2208240.74
5	510137.96	2208283.92
6	510126.88	2208285.12
7	510113.24	2208286.98
8	510111.77	2208287.17
9	510110.71	2208280.53
10	510112.37	2208247.45
11	510111.09	2208234.18
12	510110.93	2208231.92

13	510120.00	2208226.64
1	510142.23	2208221.37

Каталог координат земельного участка с кадастровым номером
59:32:1430001:1145

Система координат МСК 59

№	X	Y
1	2	3
1	510032.34	2208879.06
2	510032.76	2208879.23
3	510073.95	2208896.08
4	510064.06	2208914.61
5	510023.83	2208898.01
6	510022.07	2208897.31
7	510028.59	2208883.40
1	510032.34	2208879.06

Каталог координат земельного участка с кадастровым номером
59:32:1430001:1146

Система координат МСК 59

№	X	Y
1	2	3
1	509632.94	2209450.46
2	509620.66	2209485.35
3	509580.58	2209475.27
4	509590.50	2209439.09
5	509591.28	2209439.29
6	509606.91	2209443.38
1	509632.94	2209450.46

Каталог координат земельного участка с кадастровым номером
59:32:1430001:1150

Система координат МСК 59

№	X	Y
1	2	3
1	509990.08	2209017.15
2	509993.16	2209012.94
3	510002.23	2209004.38
4	510007.26	2208999.19
5	510021.85	2208991.29
6	510033.91	2209004.87
7	510034.43	2209011.37
8	510033.36	2209012.77
9	510027.57	2209017.79

10	510020.42	2209023.39
11	510006.24	2209028.52
12	510003.03	2209030.01
13	510001.50	2209031.00
14	509997.29	2209028.23
1	509990.08	2209017.15

Каталог координат земельного участка с кадастровым номером
59:32:1430001:1153

Система координат МСК 59

№	X	Y
1	2	3
1	510223.42	2208405.96
2	510224.06	2208406.14
3	510222.29	2208412.89
4	510221.60	2208412.71
5	510220.43	2208417.02
6	510205.61	2208413.30
7	510214.08	2208381.47
8	510228.98	2208385.36
1	510223.42	2208405.96

Каталог координат земельного участка с кадастровым номером
59:32:1430001:1156

Система координат МСК 59

№	X	Y
1	2	3
1	510250.67	2208340.63
2	510278.53	2208347.03
3	510274.60	2208369.21
4	510244.58	2208359.08
1	510250.67	2208340.63

Каталог координат земельного участка с кадастровым номером
59:32:1430001:1158

Система координат МСК 59

№	X	Y
1	2	3
1	510209.48	2208429.42
2	510193.70	2208485.27
3	510186.75	2208475.25
4	510167.41	2208454.79
5	510157.39	2208443.12
6	510183.82	2208405.70

7	510194.90	2208424.08
8	510197.23	2208424.94
1	510209.48	2208429.42

Каталог координат земельного участка с кадастровым номером
59:32:1430001:1162

Система координат МСК 59

№	X	Y
1	2	3
1	509871.38	2209132.29
2	509879.32	2209134.50
3	509881.54	2209136.52
4	509881.96	2209137.58
5	509881.75	2209140.01
6	509866.40	2209198.77
7	509865.03	2209204.04
8	509846.42	2209197.94
9	509847.85	2209192.73
10	509849.91	2209186.33
11	509853.24	2209171.87
12	509854.34	2209167.10
13	509846.93	2209165.63
14	509848.06	2209160.97
15	509850.02	2209149.67
16	509851.10	2209143.31
17	509853.25	2209134.31
18	509854.65	2209129.70
1	509871.38	2209132.29

Каталог координат земельного участка с кадастровым номером
59:32:1430001:1163

Система координат МСК 59

№	X	Y
1	2	3
1	509912.94	2209142.72
2	509911.90	2209148.02
3	509909.86	2209157.11
4	509909.22	2209159.70
5	509908.21	2209163.86
6	509905.94	2209173.14
7	509905.70	2209174.22
8	509904.62	2209179.08
9	509903.68	2209183.31
10	509902.64	2209187.07

11	509901.13	2209191.07
12	509900.14	2209197.44
13	509899.70	2209200.19
14	509887.90	2209193.05
15	509887.59	2209178.34
16	509887.67	2209175.22
17	509894.20	2209140.62
18	509896.04	2209137.92
1	509912.94	2209142.72

Каталог координат земельного участка с кадастровым номером

59:32:1430001:1166

Система координат МСК 59

№	X	Y
1	2	3
1	508926.17	2209240.63
2	508925.92	2209241.42
3	508916.49	2209271.92
4	508911.58	2209287.94
5	508908.49	2209286.74
6	508890.30	2209279.33
7	508904.60	2209234.72
1	508926.17	2209240.63

Каталог координат земельного участка с кадастровым номером

59:32:1430001:1167

Система координат МСК 59

№	X	Y
1	2	3
1	508958.18	2209141.20
2	508945.27	2209180.81
3	508941.60	2209192.29
4	508935.96	2209209.95
5	508926.17	2209240.63
6	508904.60	2209234.72
7	508935.77	2209140.54
8	508939.37	2209131.30
9	508941.28	2209132.31
1	508958.18	2209141.20

Каталог координат земельного участка с кадастровым номером

59:32:1430001:1168

Система координат МСК 59

№	X	Y
---	---	---

1	2	3
1	510293.64	2208336.14
2	510291.31	2208350.17
3	510278.53	2208347.03
4	510250.67	2208340.63
5	510255.25	2208325.88
6	510266.87	2208329.61
7	510268.51	2208330.13
8	510280.41	2208333.90
1	510293.64	2208336.14

Каталог координат земельного участка с кадастровым номером
59:32:1430001:1170

Система координат МСК 59

№	X	Y
1	2	3
1	509788.25	2209187.74
2	509787.63	2209189.16
3	509785.99	2209192.85
4	509776.25	2209214.86
5	509772.96	2209223.29
6	509771.38	2209225.87
7	509756.83	2209218.34
8	509750.13	2209214.72
9	509749.94	2209214.62
10	509754.03	2209207.81
11	509759.83	2209197.31
12	509762.95	2209191.11
13	509764.66	2209187.54
14	509767.26	2209181.90
1	509788.25	2209187.74

Каталог координат земельного участка с кадастровым номером
59:32:1430001:1174

Система координат МСК 59

№	X	Y
1	2	3
1	509706.21	2209145.51
2	509707.93	2209154.71
3	509708.00	2209165.16
4	509667.34	2209154.12
5	509674.54	2209136.98
6	509676.48	2209137.45
7	509686.35	2209140.13

8	509694.65	2209142.39
1	509706.21	2209145.51

Каталог координат земельного участка с кадастровым номером
59:32:1430001:1326

Система координат МСК 59

№	X	Y
1	2	3
1	509843.68	2209215.27
2	509825.86	2209240.77
3	509812.32	2209231.37
4	509828.53	2209203.29
1	509843.68	2209215.27

Каталог координат земельного участка с кадастровым номером
59:32:1430001:1368

Система координат МСК 59

№	X	Y
1	2	3
1	509065.35	2209162.34
2	509103.72	2209185.73
3	509108.75	2209188.24
4	509097.13	2209211.05
5	509058.19	2209193.01
1	509065.35	2209162.34

Каталог координат земельного участка с кадастровым номером
59:32:1430001:1415

Система координат МСК 59

№	X	Y
1	2	3
1	509691.64	2208929.83
2	509687.73	2208934.95
3	509671.41	2208956.34
4	509660.66	2208927.97
5	509658.79	2208922.39
6	509656.27	2208910.06
7	509646.16	2208880.01
8	509642.64	2208869.53
9	509662.36	2208854.48
10	509666.50	2208865.34
1	509691.64	2208929.83

Каталог координат земельного участка с кадастровым номером
59:32:1430001:1418

Система координат МСК 59

№	X	Y
1	2	3
1	510220.43	2208417.02
2	510220.78	2208419.54
3	510218.69	2208426.31
4	510211.02	2208424.07
5	510209.48	2208429.42
6	510197.23	2208424.94
7	510191.78	2208394.43
8	510195.41	2208376.57
9	510214.08	2208381.47
10	510205.61	2208413.30
1	510220.43	2208417.02

Каталог координат земельного участка с кадастровым номером
59:32:1430001:1420

Система координат МСК 59

№	X	Y
1	2	3
1	509632.18	2209124.71
2	509629.89	2209124.18
3	509630.42	2209121.88
4	509632.71	2209122.42
1	509632.18	2209124.71
1	509712.35	2209140.65
2	509712.64	2209142.88
3	509712.58	2209143.12
4	509710.29	2209142.60
5	509710.82	2209140.30
1	509712.35	2209140.65
1	509615.97	2209120.95
2	509613.68	2209120.43
3	509614.21	2209118.13
4	509616.50	2209118.65
1	509615.97	2209120.95

Каталог координат земельного участка с кадастровым номером
59:32:1430001:1431

Система координат МСК 59

№	X	Y
1	2	3
1	2	3

1	509737.15	2209168.76
2	509733.85	2209167.90
3	509725.27	2209164.83
4	509721.25	2209162.39
5	509717.76	2209159.00
6	509716.09	2209155.47
7	509713.86	2209149.54
8	509713.10	2209146.52
9	509712.58	2209143.12
10	509712.64	2209142.88
11	509712.35	2209140.65
12	509712.24	2209139.79
13	509713.27	2209140.02
14	509744.03	2209146.59
15	509741.58	2209156.18
16	509737.26	2209168.44
1	509737.15	2209168.76

Каталог координат земельного участка с кадастровым номером

59:32:1430001:1434

Система координат МСК 59

№	X	Y
1	2	3
1	509774.23	2209076.34
2	509780.54	2209080.91
3	509784.82	2209084.38
4	509787.46	2209086.52
5	509785.90	2209088.51
6	509753.08	2209128.56
7	509749.46	2209132.98
8	509748.13	2209134.59
9	509735.68	2209130.96
10	509751.27	2209106.90
11	509763.48	2209090.01
12	509769.64	2209082.10
13	509772.85	2209077.30
14	509773.24	2209076.94
1	509774.23	2209076.34

Каталог координат земельного участка с кадастровым номером

59:32:1430001:1438

Система координат МСК 59

№	X	Y
1	2	3
1		

1	509925.57	2209264.93
2	509922.65	2209272.02
3	509891.62	2209261.16
4	509879.99	2209279.15
5	509872.62	2209274.42
6	509869.64	2209272.39
7	509851.04	2209260.71
8	509867.60	2209231.56
9	509868.72	2209232.22
10	509890.25	2209244.89
11	509922.98	2209263.48
1	509925.57	2209264.93

Каталог координат земельного участка с кадастровым номером

59:32:1430001:1445

Система координат МСК 59

№	X	Y
1	2	3
1	509621.58	2209173.66
2	509625.92	2209179.37
3	509629.61	2209173.04
4	509645.83	2209145.14
5	509646.02	2209144.82
6	509646.61	2209143.80
7	509654.86	2209149.42
8	509654.07	2209150.68
9	509631.20	2209187.24
10	509630.21	2209188.82
11	509620.22	2209175.76
1	509621.58	2209173.66

Каталог координат земельного участка с кадастровым номером

59:32:1430001:1447

Система координат МСК 59

№	X	Y
1	2	3
1	509728.88	2208929.61
2	509743.78	2208917.94
3	509733.03	2208899.25
4	509729.98	2208898.90
5	509724.48	2208906.83
6	509720.86	2208914.42
7	509718.08	2208920.99
8	509722.55	2208924.16

1	509728.88	2208929.61
1	509601.10	2209010.17
2	509610.27	2209001.38
3	509582.38	2208920.91
4	509568.55	2208930.90
5	509582.42	2208964.69
1	509601.10	2209010.17

Каталог координат земельного участка с кадастровым номером
59:32:1430001:1451

Система координат МСК 59

№	X	Y
1	2	3
1	509702.14	2209118.21
2	509702.15	2209129.21
3	509702.16	2209130.71
4	509688.75	2209127.18
5	509664.98	2209120.38
6	509667.87	2209106.92
7	509674.10	2209106.81
1	509702.14	2209118.21

Каталог координат земельного участка с кадастровым номером
59:32:1430001:1459

Система координат МСК 59

№	X	Y
1	2	3
1	509668.36	2209157.29
2	509644.77	2209198.36
3	509640.57	2209204.40
4	509630.21	2209188.82
5	509631.20	2209187.24
6	509654.07	2209150.68
7	509654.86	2209149.42
1	509668.36	2209157.29

Каталог координат земельного участка с кадастровым номером
59:32:1430001:1460

Система координат МСК 59

№	X	Y
1	2	3
1	509861.10	2209217.77
2	509859.76	2209220.40
3	509857.18	2209225.52

4	509843.68	2209215.27
5	509828.53	2209203.29
6	509802.29	2209191.64
7	509791.04	2209188.51
8	509788.25	2209187.74
9	509767.26	2209181.90
10	509736.85	2209174.57
11	509730.08	2209171.78
12	509724.54	2209169.27
13	509716.25	2209164.73
14	509710.93	2209174.88
15	509710.18	2209176.30
16	509709.55	2209177.69
17	509708.18	2209177.03
18	509689.82	2209183.74
19	509688.95	2209184.06
20	509687.88	2209183.43
21	509685.30	2209181.92
22	509687.24	2209176.08
23	509705.61	2209169.92
24	509708.00	2209165.16
25	509707.93	2209154.71
26	509706.21	2209145.51
27	509702.16	2209130.71
28	509702.15	2209129.21
29	509702.14	2209118.21
30	509711.23	2209118.73
31	509709.05	2209123.27
32	509713.74	2209125.56
33	509713.10	2209131.38
34	509712.15	2209133.29
35	509712.24	2209139.79
36	509712.35	2209140.65
37	509710.82	2209140.30
38	509710.29	2209142.60
39	509712.58	2209143.12
40	509713.10	2209146.52
41	509713.86	2209149.54
42	509716.09	2209155.47
43	509717.76	2209159.00
44	509721.25	2209162.39
45	509725.27	2209164.83
46	509733.85	2209167.90

47	509737.15	2209168.76
48	509754.06	2209173.19
49	509770.61	2209176.83
50	509771.89	2209174.44
51	509786.34	2209179.32
52	509802.19	2209185.11
53	509803.52	2209183.72
54	509846.42	2209197.94
55	509843.48	2209205.32
1	509861.10	2209217.77
1	509839.07	2209201.58
2	509836.21	2209200.70
3	509837.02	2209197.88
4	509839.96	2209198.76
1	509839.07	2209201.58

Каталог координат земельного участка с кадастровым номером
59:32:1430001:1462

Система координат МСК 59

№	X	Y
1	2	3
1	509197.25	2209233.75
2	509195.49	2209239.95
3	509190.94	2209257.85
4	509190.50	2209257.75
5	509179.81	2209300.28
6	509171.98	2209330.37
7	509162.93	2209363.16
8	509162.64	2209364.23
9	509159.43	2209375.89
10	509150.65	2209373.71
11	509152.62	2209366.55
12	509172.06	2209295.94
13	509182.18	2209259.18
14	509191.27	2209226.15
1	509197.25	2209233.75

Каталог координат земельного участка с кадастровым номером
59:32:1430001:1463

Система координат МСК 59

№	X	Y
1	2	3
1	509609.75	2209338.03

2	509618.42	2209336.03
3	509642.30	2209341.54
4	509641.17	2209347.17
5	509617.12	2209341.43
6	509607.70	2209375.90
7	509599.41	2209407.63
8	509591.28	2209439.29
9	509590.50	2209439.09
10	509580.58	2209475.27
11	509572.75	2209472.83
12	509574.78	2209467.74
13	509582.25	2209442.01
14	509592.59	2209404.27
15	509600.39	2209372.84
1	509609.75	2209338.03

Каталог координат земельного участка с кадастровым номером
59:32:1430001:1464

Система координат МСК 59

№	X	Y
1	2	3
1	509274.21	2209257.65
2	509285.26	2209261.07
3	509285.27	2209261.08
4	509283.13	2209270.41
5	509282.95	2209271.05
6	509275.50	2209298.27
7	509268.22	2209326.61
8	509260.73	2209355.80
9	509253.17	2209384.66
10	509249.34	2209398.27
11	509238.45	2209395.57
12	509242.50	2209381.04
13	509249.95	2209351.85
14	509257.76	2209322.88
15	509265.63	2209291.87
16	509271.54	2209268.68
17	509272.24	2209265.97
1	509274.21	2209257.65

Каталог координат земельного участка с кадастровым номером
59:32:1430001:1465

Система координат МСК 59

№	X	Y
---	---	---

1	2	3
1	509924.88	2209287.18
2	509926.51	2209277.82
3	509935.40	2209255.35
4	509937.81	2209256.34
5	509939.30	2209251.93
6	509942.86	2209222.98
7	509945.65	2209216.15
8	509941.45	2209214.96
9	509940.06	2209208.52
10	509935.44	2209208.02
11	509929.84	2209206.85
12	509931.32	2209200.61
13	509919.27	2209197.82
14	509918.86	2209197.73
15	509917.41	2209206.02
16	509915.21	2209205.43
17	509899.70	2209200.19
18	509887.90	2209193.05
19	509878.45	2209213.30
20	509906.81	2209219.02
21	509926.50	2209223.35
22	509935.60	2209223.78
23	509934.54	2209237.54
24	509930.00	2209254.20
25	509925.57	2209264.93
26	509922.65	2209272.02
27	509921.46	2209274.90
28	509919.58	2209285.59
1	509924.88	2209287.18
1	509921.60	2209218.90
2	509922.24	2209215.77
3	509919.02	2209215.10
4	509918.43	2209218.27
1	509921.60	2209218.90
1	509811.02	2209288.52
2	509818.19	2209281.98
3	509813.03	2209277.67
4	509803.71	2209277.46
5	509799.27	2209275.55
6	509795.94	2209272.38

7	509782.02	2209264.92
8	509774.60	2209258.30
9	509737.88	2209234.87
10	509727.62	2209228.56
11	509725.83	2209227.37
12	509712.29	2209217.89
13	509707.91	2209226.30
14	509773.94	2209268.88
1	509811.02	2209288.52
1	509911.59	2209363.48
2	509925.05	2209331.72
3	509919.90	2209328.69
4	509919.30	2209328.33
5	509917.92	2209332.77
6	509907.92	2209351.85
7	509900.11	2209346.88
8	509890.35	2209340.76
9	509882.30	2209334.52
10	509883.00	2209333.65
11	509867.35	2209317.56
12	509859.31	2209309.05
13	509858.63	2209308.32
14	509854.50	2209303.95
15	509845.50	2209293.86
16	509840.13	2209287.07
17	509839.19	2209285.89
18	509837.43	2209283.67
19	509832.25	2209292.72
20	509850.62	2209311.94
21	509858.43	2209319.99
22	509877.92	2209337.60
23	509896.30	2209351.75
24	509904.44	2209357.98
1	509911.59	2209363.48

Каталог координат земельного участка с кадастровым номером
59:32:1430001:1466
Система координат МСК 59

№	X	Y
1	2	3
1	510032.34	2208879.06
2	510028.59	2208883.40

3	510022.07	2208897.31
4	510023.83	2208898.01
5	510004.39	2208935.55
6	509988.95	2208963.87
7	509985.87	2208968.56
8	509975.83	2208986.38
9	509972.75	2208990.92
10	509970.97	2208995.12
11	509968.86	2209001.93
12	509966.95	2208986.19
13	510018.17	2208884.29
14	510023.95	2208875.70
1	510032.34	2208879.06

Каталог координат земельного участка с кадастровым номером
59:32:1430001:1470

Система координат МСК 59

№	X	Y
1	2	3
1	509930.00	2209254.20
2	509925.57	2209264.93
3	509922.98	2209263.48
4	509890.25	2209244.89
5	509868.72	2209232.22
6	509873.16	2209224.42
1	509930.00	2209254.20

Каталог координат земельного участка с кадастровым номером
59:32:1430001:1471

Система координат МСК 59

№	X	Y
1	2	3
1	509704.70	2209361.33
2	509702.99	2209365.12
3	509694.00	2209386.06
4	509681.88	2209409.42
5	509672.00	2209431.93
6	509656.95	2209459.45
7	509644.13	2209477.83
8	509636.22	2209491.19
9	509635.64	2209493.47
10	509624.68	2209488.69
11	509641.62	2209475.54
12	509646.85	2209469.46

13	509652.79	2209457.22
14	509655.34	2209454.24
15	509660.52	2209444.21
16	509663.15	2209439.12
17	509665.44	2209434.65
18	509667.32	2209430.57
19	509677.28	2209409.72
20	509688.49	2209386.28
21	509696.15	2209368.48
22	509697.66	2209363.27
23	509696.07	2209360.23
1	509704.70	2209361.33

Каталог координат земельного участка с кадастровым номером

59:32:1430001:1472

Система координат МСК 59

№	X	Y
1	2	3
1	509739.38	2209379.64
2	509737.09	2209374.35
3	509735.27	2209373.76
4	509732.58	2209367.84
5	509712.18	2209360.90
6	509707.45	2209359.56
7	509704.70	2209361.33
8	509696.07	2209360.23
9	509660.47	2209348.19
10	509653.06	2209346.13
11	509653.71	2209343.42
12	509654.04	2209343.47
13	509669.67	2209346.04
14	509669.82	2209345.03
15	509693.87	2209350.97
16	509706.01	2209353.10
17	509716.73	2209356.01
18	509734.07	2209362.64
19	509745.62	2209369.78
20	509741.73	2209376.01
1	509739.38	2209379.64
1	509766.11	2209366.48
2	509786.31	2209377.94
3	509796.70	2209384.21

4	509810.46	2209393.37
5	509817.06	2209383.39
6	509827.86	2209390.85
7	509824.00	2209396.00
8	509844.00	2209408.00
9	509846.00	2209410.00
10	509863.91	2209429.48
11	509872.02	2209449.37
12	509871.19	2209461.78
13	509869.42	2209461.47
14	509867.42	2209461.35
15	509862.29	2209460.76
16	509862.88	2209456.27
17	509863.95	2209447.88
18	509855.14	2209445.62
19	509858.89	2209434.91
20	509855.72	2209431.18
21	509853.46	2209429.28
22	509848.59	2209425.85
23	509842.02	2209420.32
24	509843.15	2209418.65
25	509843.57	2209418.02
26	509836.52	2209411.91
27	509826.57	2209407.39
28	509819.31	2209404.09
29	509818.57	2209405.36
30	509804.01	2209397.78
31	509803.06	2209396.02
32	509776.95	2209379.47
33	509762.32	2209372.83
1	509766.11	2209366.48

Каталог координат земельного участка с кадастровым номером
59:32:1430001:1473

Система координат МСК 59

№	X	Y
1	2	3
1	509026.26	2209325.78
2	509031.31	2209293.11
3	509031.45	2209291.04
4	509037.25	2209260.55
5	509048.57	2209229.65
6	509055.99	2209201.37

7	509058.19	2209193.01
8	509097.13	2209211.05
9	509108.75	2209188.24
10	509103.72	2209185.73
11	509112.33	2209190.03
12	509113.90	2209190.86
13	509097.34	2209222.81
14	509065.95	2209208.44
15	509050.82	2209241.89
16	509048.22	2209256.11
17	509044.67	2209271.07
18	509044.61	2209272.12
19	509040.05	2209304.25
20	509039.33	2209308.75
21	509038.65	2209313.61
22	509036.60	2209341.75
23	509038.00	2209350.78
24	509029.80	2209351.19
25	509022.43	2209351.73
26	509023.77	2209341.65
27	509024.73	2209335.70
1	509026.26	2209325.78

Каталог координат земельного участка с кадастровым номером
59:32:1430001:1474

Система координат МСК 59

№	X	Y
1	2	3
1	510282.03	2208247.85
2	510280.54	2208252.08
3	510268.43	2208285.70
4	510257.54	2208318.89
5	510257.48	2208319.06
6	510255.25	2208325.88
7	510250.67	2208340.63
8	510244.58	2208359.08
9	510241.70	2208370.90
10	510233.40	2208399.20
11	510223.30	2208434.10
12	510213.52	2208430.93
13	510205.30	2208461.51
14	510208.65	2208462.59
15	510196.27	2208507.21

16	510191.95	2208492.54
17	510193.70	2208485.27
18	510209.48	2208429.42
19	510211.02	2208424.07
20	510218.69	2208426.31
21	510220.78	2208419.54
22	510220.43	2208417.02
23	510221.60	2208412.71
24	510222.29	2208412.89
25	510224.06	2208406.14
26	510223.42	2208405.96
27	510228.98	2208385.36
28	510236.68	2208359.11
29	510242.45	2208344.78
30	510252.82	2208314.34
31	510252.82	2208314.29
32	510262.72	2208283.84
33	510263.75	2208280.58
34	510273.33	2208252.81
35	510245.69	2208242.31
36	510234.19	2208238.54
37	510226.07	2208236.15
38	510206.46	2208231.62
39	510195.81	2208229.44
40	510195.96	2208228.63
41	510186.63	2208226.76
42	510187.65	2208221.81
43	510207.73	2208225.90
44	510236.00	2208232.73
45	510247.87	2208236.58
1	510282.03	2208247.85

Каталог координат земельного участка с кадастровым номером
59:32:1430001:1475

Система координат МСК 59

№	X	Y
1	2	3
1	508978.40	2209066.88
2	508986.40	2209081.75
3	508983.09	2209085.53
4	508966.44	2209104.19
5	508959.11	2209112.40
6	508945.51	2209127.63

7	508941.28	2209132.31
8	508939.37	2209131.30
9	508935.77	2209140.54
10	508904.60	2209234.72
11	508890.30	2209279.33
12	508886.15	2209292.16
13	508878.44	2209276.83
14	508885.11	2209264.72
15	508886.73	2209259.32
16	508901.02	2209211.83
17	508918.54	2209153.42
18	508920.85	2209145.78
19	508932.36	2209116.64
20	508936.44	2209111.64
21	508961.62	2209084.77
22	508971.99	2209073.71
23	508975.62	2209069.83
1	508978.40	2209066.88

Каталог координат земельного участка с кадастровым номером
59:32:1430001:1479

Система координат МСК 59

№	X	Y
1	2	3
1	508978.62	2209284.62
2	509001.53	2209290.76
3	509031.31	2209293.10
4	509026.26	2209325.78
5	508968.95	2209312.49
1	508978.62	2209284.62

Каталог координат земельного участка с кадастровым номером
59:32:1430001:1480

Система координат МСК 59

№	X	Y
1	2	3
1	509798.93	2209420.07
2	509795.88	2209431.87
3	509786.25	2209429.56
4	509780.47	2209428.31
5	509772.07	2209426.98
6	509760.99	2209425.87
7	509759.90	2209425.92
8	509757.35	2209416.12

9	509756.52	2209412.00
10	509757.40	2209412.01
11	509774.29	2209412.67
12	509794.08	2209417.58
13	509793.67	2209418.62
14	509794.67	2209418.94
1	509798.93	2209420.07

Каталог координат земельного участка с кадастровым номером
59:32:1430001:1483

Система координат МСК 59

№	X	Y
1	2	3
1	509715.47	2208945.45
2	509720.20	2208939.94
3	509723.52	2208942.56
4	509725.44	2208940.12
5	509731.10	2208931.47
6	509728.88	2208929.61
7	509722.55	2208924.16
8	509718.08	2208920.99
9	509714.25	2208929.25
10	509711.91	2208937.75
11	509712.58	2208942.76
1	509715.47	2208945.45
1	509613.79	2209067.61
2	509616.59	2209063.15
3	509589.17	2209021.86
4	509585.67	2209025.77
1	509613.79	2209067.61

Каталог координат земельного участка с кадастровым номером
59:32:1430001:1613

Система координат МСК 59

№	X	Y
1	2	3
1	509826.57	2209407.39
2	509836.52	2209411.91
3	509834.72	2209414.61
4	509834.28	2209415.27
5	509828.62	2209423.76
6	509825.14	2209442.65
7	509795.88	2209431.87

8	509798.93	2209420.07
9	509795.72	2209419.22
10	509797.27	2209415.80
11	509796.25	2209415.37
12	509803.11	2209399.82
13	509804.01	2209397.78
14	509818.57	2209405.36
15	509819.31	2209404.09
1	509826.57	2209407.39

Каталог координат земельного участка с кадастровым номером

59:32:1430001:1614

Система координат МСК 59

№	X	Y
1	2	3
1	509803.06	2209396.02
2	509804.01	2209397.78
3	509803.11	2209399.82
4	509796.25	2209415.37
5	509797.27	2209415.80
6	509795.72	2209419.22
7	509794.67	2209418.94
8	509793.67	2209418.62
9	509794.08	2209417.58
10	509774.29	2209412.67
11	509757.40	2209412.01
12	509756.52	2209412.00
13	509757.16	2209386.29
14	509760.22	2209374.48
15	509762.32	2209372.83
16	509776.95	2209379.47
1	509803.06	2209396.02

Каталог координат земельного участка с кадастровым номером

59:32:1430001:1615

Система координат МСК 59

№	X	Y
1	2	3
1	510111.09	2208234.18
2	510112.37	2208247.45
3	510110.71	2208280.53
4	510111.77	2208287.17
5	510090.12	2208291.20
6	510070.81	2208267.33

7	510069.83	2208266.15
8	510072.82	2208262.82
9	510079.60	2208256.85
10	510092.35	2208248.46
1	510111.09	2208234.18

Каталог координат земельного участка с кадастровым номером
59:32:1430001:1620

Система координат МСК 59

№	X	Y
1	2	3
1	509810.14	2209475.22
2	509861.52	2209481.71
3	509857.71	2209526.19
4	509829.39	2209525.56
5	509826.83	2209525.44
6	509827.02	2209523.78
7	509827.67	2209518.49
8	509828.74	2209510.40
9	509829.22	2209507.01
10	509829.67	2209501.67
11	509806.77	2209497.87
12	509807.94	2209489.52
1	509810.14	2209475.22

Каталог координат земельного участка с кадастровым номером
59:32:1430001:1634

Система координат МСК 59

№	X	Y
1	2	3
1	510021.85	2208991.29
2	510007.26	2208999.19
3	510002.23	2209004.38
4	509993.16	2209012.94
5	509990.08	2209017.15
6	509972.25	2209004.56
7	509978.01	2208987.09
8	509988.95	2208963.87
9	510022.48	2208985.73
1	510021.85	2208991.29

Каталог координат земельного участка с кадастровым номером
59:32:1430001:1650

Система координат МСК 59

№	X	Y
1	2	3
1	510226.07	2208236.15
2	510225.73	2208237.62
3	510218.45	2208268.45
4	510206.07	2208265.63
5	510199.77	2208264.17
6	510206.07	2208233.40
7	510206.46	2208231.62
1	510226.07	2208236.15

Каталог координат земельного участка с кадастровым номером
59:32:1430001:1656

Система координат МСК 59

№	X	Y
1	2	3
1	509949.94	2209149.92
2	509949.19	2209161.35
3	509946.44	2209176.48
4	509945.53	2209183.12
5	509945.99	2209186.30
6	509923.33	2209181.58
7	509925.88	2209172.31
8	509927.38	2209165.33
9	509931.14	2209147.81
10	509931.58	2209145.66
1	509949.94	2209149.92

Каталог координат земельного участка с кадастровым номером
59:32:1430001:1657

Система координат МСК 59

№	X	Y
1	2	3
1	509925.88	2209172.31
2	509923.33	2209181.58
3	509922.71	2209183.83
4	509921.53	2209188.12
5	509918.86	2209197.73
6	509917.41	2209206.02
7	509915.21	2209205.43
8	509899.70	2209200.19
9	509900.14	2209197.44
10	509901.13	2209191.07
11	509902.64	2209187.07

12	509903.68	2209183.31
13	509904.62	2209179.08
14	509905.70	2209174.22
15	509905.94	2209173.14
16	509908.21	2209163.86
17	509909.22	2209159.70
18	509909.86	2209157.11
19	509911.90	2209148.02
20	509912.94	2209142.72
21	509928.23	2209145.21
22	509928.45	2209144.27
23	509931.70	2209145.19
24	509931.58	2209145.66
25	509931.14	2209147.81
26	509927.38	2209165.33
1	509925.88	2209172.31

Каталог координат земельного участка с кадастровым номером
59:32:3250001:4328

Система координат МСК 59

№	X	Y
1	2	3
1	510317.59	2208058.94
2	510309.81	2208075.12
3	510298.75	2208070.90
4	510292.85	2208068.66
5	510289.20	2208067.26
6	510286.97	2208066.55
7	510293.50	2208048.65
1	510317.59	2208058.94

Каталог координат земельного участка с кадастровым номером
59:32:3250001:6798

Система координат МСК 59

№	X	Y
1	2	3
1	510247.97	2208475.27
2	510239.71	2208502.94
3	510236.73	2208516.72
4	510230.90	2208528.62
5	510210.24	2208515.26
6	510196.27	2208507.21
7	510208.65	2208462.59
1	510247.97	2208475.27

Каталог координат земельного участка с кадастровым номером
59:32:0000000:14531

Система координат МСК 59

№	X	Y
1	2	3
1	509038.00	2209350.78
2	509045.44	2209351.09
3	509053.75	2209351.76
4	509062.44	2209353.00
5	509072.02	2209354.59
6	509086.98	2209357.98
7	509104.33	2209362.10
8	509150.65	2209373.71
9	509159.43	2209375.89
10	509238.45	2209395.57
11	509249.34	2209398.27
12	509321.13	2209415.89
13	509347.98	2209422.29
14	509358.63	2209424.83
15	509461.99	2209449.48
16	509473.05	2209452.11
17	509476.48	2209452.93
18	509478.75	2209453.51
19	509522.06	2209464.35
20	509523.24	2209459.71
21	509572.75	2209472.83
22	509580.58	2209475.27
23	509620.66	2209485.35
24	509620.08	2209487.31
25	509624.68	2209488.69
26	509635.64	2209493.47
27	509637.91	2209494.05
28	509642.64	2209505.87
29	509607.00	2209499.86
30	509596.00	2209498.01
31	509565.07	2209491.04
32	509535.81	2209484.07
33	509451.27	2209462.73
34	509083.80	2209369.99
35	509044.58	2209362.85
36	509023.77	2209364.26
37	509016.26	2209366.04
38	508999.22	2209368.19

39	508933.53	2209417.12
40	508931.60	2209408.31
41	508930.50	2209403.27
42	508939.36	2209386.04
43	508947.06	2209388.12
44	508948.55	2209385.38
45	508952.00	2209382.88
46	508964.47	2209376.37
47	508968.75	2209374.14
48	508974.86	2209369.87
49	508984.68	2209364.13
50	508992.56	2209360.35
51	509000.84	2209357.01
52	509007.27	2209354.94
53	509013.11	2209353.50
54	509022.43	2209351.73
55	509029.80	2209351.19
1	509038.00	2209350.78

Каталог координат образуемого земельного участка
с условным номером 1-зу1
Система координат МСК 59

№	X	Y
1	2	3
1	509773.13	2208979.36
2	509768.77	2208983.45
3	509769.31	2208984.18
4	509746.45	2209010.77
5	509730.21	2208996.46
6	509740.75	2208984.37
7	509757.61	2208965.06
1	509773.13	2208979.36

Каталог координат образуемого земельного участка
с условным номером 1-зу2
Система координат МСК 59

№	X	Y
1	2	3
1	509709.96	2208966.94
2	509730.60	2208986.46
3	509710.45	2209009.10
4	509690.73	2208991.04
1	509709.96	2208966.94

Каталог координат образуемого земельного участка
с условным номером 1-зу3
Система координат МСК 59

№	X	Y
1	2	3
1	509710.45	2209009.10
2	509701.96	2209019.15
3	509695.31	2209013.96
4	509680.53	2209031.02
5	509656.32	2209008.90
6	509676.16	2208984.69
7	509687.77	2208994.15
8	509690.73	2208991.04
1	509710.45	2209009.10

Каталог координат образуемого земельного участка
с условным номером 1-зу4
Система координат МСК 59

№	X	Y
1	2	3
1	509734.37	2209050.60
2	509714.83	2209076.58
3	509699.28	2209065.00
4	509700.84	2209062.97
5	509694.06	2209057.36
6	509714.84	2209034.37
1	509734.37	2209050.60

Каталог координат образуемого земельного участка
с условным номером 1-зу5
Система координат МСК 59

№	X	Y
1	2	3
1	509730.21	2208996.46
2	509746.45	2209010.77
3	509744.42	2209013.13
4	509732.82	2209026.59
5	509732.20	2209027.31
6	509716.00	2209013.05
1	509730.21	2208996.46

Каталог координат образуемого земельного участка
с условным номером 1-зуб
Система координат МСК 59

№	X	Y
1	2	3
1	508935.05	2209318.28
2	508952.06	2209322.62
3	508940.36	2209357.39
4	508925.93	2209382.39
5	508920.12	2209365.93
6	508919.60	2209364.44
7	508909.57	2209335.98
8	508908.39	2209333.76
9	508910.42	2209332.82
10	508929.89	2209337.52
1	508935.05	2209318.28

Каталог координат образуемого земельного участка
с условным номером 1-зу7
Система координат МСК 59

№	X	Y
1	2	3
1	510296.29	2208253.79
2	510305.41	2208254.79
3	510317.64	2208256.15
4	510299.67	2208295.23
5	510293.82	2208293.68
6	510268.43	2208285.70
7	510280.54	2208252.08
1	510296.29	2208253.79

Каталог координат образуемого земельного участка
с условным номером 1-зу8
Система координат МСК 59

№	X	Y
1	2	3
1	510186.13	2208315.02
2	510175.04	2208349.52
3	510170.52	2208363.60
4	510175.37	2208365.60
5	510171.54	2208376.23
6	510138.73	2208352.46
7	510141.32	2208347.53
8	510150.38	2208323.44
9	510159.88	2208301.54
10	510160.30	2208301.76
11	510165.69	2208303.93

12	510169.94	2208305.79
13	510169.31	2208307.07
1	510186.13	2208315.02

Каталог координат образуемого земельного участка
с условным номером 1-зу9
Система координат МСК 59

№	X	Y
1	2	3
1	510345.83	2208037.74
2	510350.70	2208039.69
3	510344.19	2208053.00
4	510339.52	2208051.02
5	510298.02	2208033.46
6	510301.60	2208019.97
1	510345.83	2208037.74

Каталог координат образуемого земельного участка
с условным номером 1-зу10
Система координат МСК 59

№	X	Y
1	2	3
1	510041.52	2208292.43
2	510042.99	2208300.80
3	510027.64	2208303.36
4	510013.29	2208303.44
5	510003.19	2208303.56
6	509999.20	2208301.08
7	509996.91	2208299.44
8	509993.74	2208294.75
9	510004.14	2208285.51
10	510012.24	2208291.75
11	510031.07	2208283.18
12	510043.06	2208286.11
1	510041.52	2208292.43

Каталог координат образуемого земельного участка
с условным номером 1-зу11
Система координат МСК 59

№	X	Y
1	2	3
1	510069.83	2208266.15
2	510070.81	2208267.33
3	510090.12	2208291.20

4	510050.08	2208299.45
5	510042.99	2208300.78
6	510041.52	2208292.42
7	510043.05	2208286.09
8	510048.74	2208287.47
9	510064.60	2208271.99
1	510069.83	2208266.15

Каталог координат образуемого земельного участка
с условным номером 1-зу12
Система координат МСК 59

№	X	Y
1	2	3
1	509788.71	2208984.19
2	509790.90	2208982.84
3	509807.02	2209007.24
4	509800.09	2209010.36
5	509797.13	2209014.12
6	509781.37	2208997.16
7	509769.31	2208984.18
8	509768.77	2208983.45
9	509773.13	2208979.36
10	509775.18	2208981.65
11	509777.12	2208984.18
12	509778.11	2208985.44
13	509781.37	2208988.89
1	509788.71	2208984.19

Каталог координат образуемого земельного участка
с условным номером 1-зу13
Система координат МСК 59

№	X	Y
1	2	3
1	509274.21	2209257.65
2	509272.24	2209265.97
3	509242.70	2209252.57
4	509243.59	2209248.16
1	509274.21	2209257.65

Каталог координат образуемого земельного участка
с условным номером 1-зу14
Система координат МСК 59

№	X	Y
1	2	3

1	508945.51	2209127.63
2	508951.82	2209131.96
3	508955.22	2209134.29
4	508969.41	2209144.02
5	508991.34	2209159.27
6	508989.61	2209162.25
7	508958.18	2209141.20
8	508941.28	2209132.31
1	508945.51	2209127.63

Каталог координат образуемого земельного участка
с условным номером 1-зу15
Система координат МСК 59

№	X	Y
1	2	3
1	508978.40	2209066.88
2	508977.11	2209066.00
3	508961.43	2209054.29
4	508948.33	2209046.44
5	508907.60	2209083.18
6	508875.18	2209112.41
7	508827.54	2209154.08
8	508804.66	2209108.50
9	508915.51	2209008.49
10	508934.80	2209012.51
11	508939.82	2209015.96
12	508954.33	2209025.90
1	508978.40	2209066.88

Каталог координат образуемого земельного участка
с условным номером 1-зу16
Система координат МСК 59

№	X	Y
1	2	3
1	508952.06	2209322.62
2	508956.74	2209306.25
3	508945.51	2209303.14
4	508942.79	2209310.69
5	508903.62	2209299.83
6	508908.49	2209286.74
7	508890.30	2209279.33
8	508886.15	2209292.16
9	508897.97	2209314.27
10	508915.85	2209312.15

11	508923.09	2209314.10
12	508935.05	2209318.28
1	508952.06	2209322.62
1	509023.77	2209341.65
2	509024.73	2209335.70
3	509011.92	2209332.83
4	508967.42	2209322.41
5	508965.82	2209322.03
6	508964.29	2209326.73
7	508985.82	2209333.62
1	509023.77	2209341.65
1	509150.65	2209373.71
2	509152.62	2209366.55
3	509126.27	2209359.97
4	509098.03	2209353.66
5	509068.80	2209346.44
6	509064.41	2209345.11
7	509070.79	2209320.62
8	509038.65	2209313.61
9	509036.60	2209341.75
10	509038.00	2209350.78
11	509045.44	2209351.09
12	509053.75	2209351.76
13	509062.44	2209353.00
14	509072.02	2209354.59
15	509086.98	2209357.98
16	509104.33	2209362.10
1	509150.65	2209373.71
1	509063.62	2209333.34
2	509065.50	2209331.92
3	509064.08	2209330.04
4	509062.20	2209331.46
1	509063.62	2209333.34
1	509238.45	2209395.57
2	509242.50	2209381.04
3	509191.48	2209367.83
4	509190.43	2209371.20
5	509162.64	2209364.23
6	509159.43	2209375.89

1	509238.45	2209395.57
1	509171.68	2209378.34
2	509178.38	2209377.36
3	509177.40	2209370.80
4	509170.82	2209371.77
1	509171.68	2209378.34
1	509347.98	2209422.29
2	509351.59	2209412.51
3	509301.38	2209396.93
4	509253.17	2209384.66
5	509249.34	2209398.27
6	509321.13	2209415.89
1	509347.98	2209422.29
1	509317.00	2209412.07
2	509317.59	2209409.80
3	509315.31	2209409.21
4	509314.73	2209411.48
1	509317.00	2209412.07
1	509461.99	2209449.48
2	509464.92	2209441.32
3	509410.80	2209429.23
4	509411.62	2209426.53
5	509361.86	2209414.25
6	509360.82	2209413.99
7	509358.63	2209424.83
1	509461.99	2209449.48
1	509522.06	2209464.35
2	509523.24	2209459.71
3	509524.33	2209455.65
4	509475.43	2209443.69
5	509473.05	2209452.11
6	509476.48	2209452.93
7	509477.06	2209450.65
8	509479.34	2209451.23
9	509478.75	2209453.51
1	509522.06	2209464.35

Каталог координат образуемого земельного участка

с условным номером 1-зу17
Система координат МСК 59

№	X	Y
1	2	3
1	509490.71	2209312.22
2	509487.77	2209323.73
3	509443.54	2209314.49
1	509490.71	2209312.22

Каталог координат образуемого земельного участка
с условным номером 1-зу18
Система координат МСК 59

№	X	Y
1	2	3
1	509635.44	2209319.43
2	509639.24	2209334.09
3	509640.52	2209337.22
4	509642.30	2209341.54
5	509618.42	2209336.03
6	509609.75	2209338.03
7	509607.23	2209336.65
8	509557.60	2209331.49
9	509562.96	2209311.96
1	509635.44	2209319.43
1	509638.52	2209340.11
2	509637.62	2209337.94
3	509639.79	2209337.04
4	509640.69	2209339.21
1	509638.52	2209340.11

Каталог координат образуемого земельного участка
с условным номером 1-зу19
Система координат МСК 59

№	X	Y
1	2	3
1	509725.33	2209440.15
2	509733.33	2209424.10
3	509744.55	2209397.51
4	509746.94	2209398.34
5	509747.14	2209409.98
6	509756.04	2209449.54
1	509725.33	2209440.15

Каталог координат образуемого земельного участка

с условным номером 1-зу20
Система координат МСК 59

№	X	Y
1	2	3
1	509801.33	2209529.14
2	509801.65	2209527.43
3	509819.12	2209530.28
4	509826.66	2209526.69
5	509826.83	2209525.44
6	509829.39	2209525.56
7	509857.71	2209526.19
8	509868.42	2209526.44
9	509868.38	2209528.46
10	509843.76	2209527.82
11	509829.43	2209527.45
12	509822.97	2209530.41
13	509820.86	2209531.37
14	509819.12	2209532.17
1	509801.33	2209529.14

Каталог координат образуемого земельного участка
с условным номером 1-зу21
Система координат МСК 59

№	X	Y
1	2	3
1	509671.78	2209283.58
2	509680.03	2209286.02
3	509704.29	2209291.31
4	509711.69	2209290.92
5	509717.87	2209293.03
6	509725.12	2209293.91
7	509739.66	2209287.99
8	509743.87	2209288.77
9	509749.74	2209294.63
10	509766.67	2209303.42
11	509779.17	2209307.94
12	509782.85	2209310.85
13	509762.23	2209335.98
14	509743.01	2209328.61
15	509724.84	2209325.65
16	509717.40	2209323.88
17	509708.88	2209322.62
18	509699.55	2209321.83
19	509681.65	2209320.75

20	509673.42	2209320.33
21	509674.85	2209310.98
22	509675.84	2209295.86
1	509671.78	2209283.58
1	509791.79	2209302.63
2	509784.33	2209297.23
3	509756.39	2209285.34
4	509749.17	2209278.23
5	509737.59	2209276.35
6	509723.65	2209282.51
7	509713.54	2209279.88
8	509704.84	2209280.21
9	509685.12	2209274.69
10	509696.80	2209247.49
11	509707.91	2209226.30
12	509773.94	2209268.88
13	509811.02	2209288.52
14	509799.79	2209295.78
1	509791.79	2209302.63

Каталог координат образуемого земельного участка
с условным номером 1-зу22
Система координат МСК 59

№	X	Y
1	2	3
1	509956.56	2209258.36
2	509954.69	2209263.29
3	509937.81	2209256.34
4	509939.30	2209251.93
1	509956.56	2209258.36

Каталог координат образуемого земельного участка
с условным номером 1-зу23
Система координат МСК 59

№	X	Y
1	2	3
1	509865.03	2209204.04
2	509861.10	2209217.77
3	509843.48	2209205.32
4	509846.42	2209197.94
1	509865.03	2209204.04

Каталог координат образуемого земельного участка

с условным номером 1-зу24
Система координат МСК 59

№	X	Y
1	2	3
1	509857.18	2209225.52
2	509842.43	2209251.58
3	509837.28	2209249.12
4	509825.86	2209240.77
5	509843.68	2209215.27
1	509857.18	2209225.52

Каталог координат образуемого земельного участка
с условным номером 1-зу25
Система координат МСК 59

№	X	Y
1	2	3
1	509877.85	2209183.63
2	509874.30	2209195.01
3	509871.45	2209194.16
4	509874.83	2209182.79
1	509877.85	2209183.63

Каталог координат образуемого земельного участка
с условным номером 1-зу26
Система координат МСК 59

№	X	Y
1	2	3
1	509996.66	2208638.22
2	510013.20	2208649.98
3	510016.66	2208652.44
4	510058.60	2208682.27
5	510062.14	2208684.78
6	510064.88	2208686.73
7	510068.16	2208689.06
8	510068.71	2208689.45
9	510013.07	2208788.51
10	509976.92	2208852.89
11	509971.83	2208850.24
12	509984.91	2208794.68
13	509986.06	2208783.15
14	509984.71	2208772.87
15	509980.76	2208762.17
16	509930.17	2208717.08
17	509953.83	2208689.02

18	509957.69	2208684.43
19	509974.59	2208664.39
20	509977.17	2208661.33
1	509996.66	2208638.22

Каталог координат образуемого земельного участка
с условным номером 1-зу27
Система координат МСК 59

№	X	Y
1	2	3
1	510023.95	2208875.70
2	510018.17	2208884.29
3	509966.95	2208986.19
4	509966.47	2208937.73
5	509969.17	2208921.53
6	509974.58	2208898.88
7	509982.03	2208877.87
8	509990.52	2208861.92
9	510008.38	2208869.23
1	510023.95	2208875.70

Каталог координат образуемого земельного участка
с условным номером 1-зу28
Система координат МСК 59

№	X	Y
1	2	3
1	509735.27	2209373.76
2	509737.09	2209374.35
3	509739.38	2209379.64
4	509715.39	2209433.37
5	509703.94	2209446.93
6	509700.22	2209444.84
7	509701.55	2209441.90
8	509711.40	2209420.31
9	509720.22	2209405.03
10	509722.35	2209400.77
11	509722.95	2209398.26
12	509735.27	2209373.76
1	509735.27	2209373.76

Каталог координат образуемого земельного участка
с условным номером 1-зу29
Система координат МСК 59

№	X	Y
---	---	---

1	2	3
1	510001.79	2208320.49
2	509996.92	2208316.53
3	509993.82	2208314.01
4	509992.96	2208313.30
5	509866.79	2208464.88
6	509831.16	2208507.68
7	509777.30	2208572.38
8	509774.74	2208575.45
9	509771.78	2208579.02
10	509769.17	2208582.15
11	509768.73	2208582.68
12	509926.46	2208713.98
13	509929.58	2208716.58
14	509930.17	2208717.08
15	509980.76	2208762.17
16	509984.71	2208772.87
17	509986.06	2208783.15
18	509984.91	2208794.68
19	509971.83	2208850.24
20	509976.92	2208852.89
21	509967.08	2208870.41
22	509968.89	2208871.20
23	509982.03	2208877.87
24	509974.58	2208898.88
25	509969.17	2208921.53
26	509966.47	2208937.73
27	509966.95	2208986.19
28	509968.86	2209001.93
29	509971.78	2209014.24
30	509986.73	2209051.91
31	509988.80	2209068.80
32	509987.99	2209091.14
33	509979.41	2209156.19
34	509961.33	2209149.43
35	509955.00	2209145.15
36	509949.94	2209149.92
37	509931.58	2209145.66
38	509931.70	2209145.19
39	509928.45	2209144.27
40	509928.23	2209145.21
41	509912.94	2209142.72
42	509896.04	2209137.92

43	509894.20	2209140.62
44	509887.67	2209175.22
45	509887.59	2209178.34
46	509887.90	2209193.05
47	509878.45	2209213.30
48	509873.16	2209224.42
49	509868.72	2209232.22
50	509867.60	2209231.56
51	509851.04	2209260.71
52	509846.80	2209268.87
53	509840.72	2209278.78
54	509837.43	2209283.67
55	509832.25	2209292.72
56	509813.00	2209307.42
57	509785.84	2209329.17
58	509761.15	2209363.66
59	509766.11	2209366.48
60	509762.32	2209372.83
61	509760.22	2209374.48
62	509757.16	2209386.29
63	509750.77	2209384.48
64	509744.55	2209397.51
65	509733.33	2209424.10
66	509725.33	2209440.15
67	509722.32	2209447.42
68	509695.77	2209485.07
69	509693.27	2209486.53
70	509672.96	2209499.18
71	509642.64	2209505.87
72	509637.91	2209494.05
73	509638.49	2209491.77
74	509654.93	2209489.16
75	509671.55	2209481.58
76	509680.43	2209472.54
77	509688.50	2209462.74
78	509692.79	2209457.52
79	509700.22	2209444.84
80	509703.94	2209446.93
81	509715.39	2209433.37
82	509739.38	2209379.64
83	509741.73	2209376.01
84	509745.62	2209369.78
85	509750.22	2209363.92

86	509762.23	2209335.98
87	509782.85	2209310.85
88	509791.79	2209302.63
89	509799.79	2209295.78
90	509811.02	2209288.52
91	509818.19	2209281.98
92	509813.03	2209277.67
93	509824.24	2209266.87
94	509834.22	2209253.12
95	509837.28	2209249.12
96	509842.43	2209251.58
97	509857.18	2209225.52
98	509859.76	2209220.40
99	509861.10	2209217.77
100	509865.03	2209204.04
101	509866.40	2209198.77
102	509881.75	2209140.01
103	509881.96	2209137.58
104	509886.11	2209122.79
105	509915.18	2209132.58
106	509935.09	2209136.88
107	509941.02	2209135.88
108	509946.15	2209133.35
109	509953.50	2209127.85
110	509958.32	2209123.26
111	509962.32	2209119.46
112	509965.58	2209114.03
113	509970.95	2209106.23
114	509969.03	2209102.74
115	509966.02	2209082.86
116	509973.13	2209084.44
117	509974.08	2209076.01
118	509973.43	2209063.21
119	509970.57	2209055.28
120	509958.73	2209012.06
121	509950.44	2208969.13
122	509954.29	2208913.76
123	509961.99	2208893.34
124	509956.66	2208879.42
125	509957.55	2208849.97
126	509971.57	2208770.07
127	509952.81	2208750.74
128	509951.05	2208748.62

129	509800.91	2208629.36
130	509758.29	2208595.21
131	509749.10	2208588.05
132	509763.31	2208569.91
133	509766.42	2208566.19
134	509812.95	2208510.57
135	509813.44	2208509.99
136	509857.45	2208457.37
137	509857.64	2208457.14
138	509887.89	2208420.98
139	509910.85	2208393.13
140	509920.40	2208381.56
141	509937.64	2208360.66
142	509961.95	2208331.68
143	509967.03	2208325.63
144	509978.31	2208304.04
145	509979.57	2208302.80
146	509987.28	2208308.96
147	509999.21	2208301.07
148	510003.20	2208303.58
149	510013.29	2208303.44
150	510027.64	2208303.35
151	510042.99	2208300.78
152	510050.08	2208299.45
153	510090.12	2208291.20
154	510111.77	2208287.17
155	510113.24	2208286.98
156	510126.88	2208285.12
157	510137.96	2208283.92
158	510144.48	2208285.44
159	510158.28	2208291.10
160	510161.44	2208292.91
161	510163.31	2208293.64
162	510190.94	2208304.41
163	510201.91	2208311.56
164	510225.31	2208333.95
165	510232.57	2208342.44
166	510237.23	2208345.40
167	510242.45	2208344.78
168	510236.68	2208359.11
169	510235.74	2208358.11
170	510231.85	2208353.96
171	510205.78	2208326.14

172	510203.46	2208324.46
173	510202.21	2208323.55
174	510186.13	2208315.02
175	510169.31	2208307.07
176	510169.94	2208305.79
177	510165.69	2208303.93
178	510160.30	2208301.76
179	510159.88	2208301.54
180	510159.38	2208300.24
181	510145.47	2208294.69
182	510132.72	2208290.37
183	510126.77	2208290.83
184	510107.06	2208294.07
185	510083.46	2208298.53
186	510083.21	2208299.27
187	510061.26	2208304.35
188	510061.02	2208304.41
189	510048.62	2208307.35
190	510043.41	2208308.57
191	510041.34	2208309.11
192	510037.56	2208309.24
193	510031.22	2208309.56
194	510014.39	2208309.77
195	510007.67	2208310.08
196	510004.78	2208315.53
1	510001.79	2208320.49
1	509874.30	2209195.01
2	509871.45	2209194.16
3	509874.83	2209182.79
4	509877.85	2209183.63
1	509874.30	2209195.01

Каталог координат образуемого земельного участка
с условным номером 1-зу30
Система координат МСК 59

№	X	Y
1	2	3
1	509020.72	2209146.24
2	509021.25	2209154.58
3	509021.48	2209160.73
4	509015.04	2209160.02
5	509014.42	2209163.65

6	509012.51	2209171.79
7	509011.57	2209176.35
8	509010.40	2209176.12
9	509008.71	2209186.46
10	509006.08	2209196.45
11	509001.61	2209211.70
12	508997.62	2209226.11
13	508988.80	2209254.94
14	508980.00	2209280.57
15	508978.62	2209284.62
16	508968.95	2209312.49
17	508965.82	2209322.03
18	508964.29	2209326.73
19	508962.59	2209326.19
20	508955.40	2209346.67
21	508950.50	2209360.62
22	508939.36	2209386.04
23	508930.50	2209403.27
24	508925.93	2209382.39
25	508940.36	2209357.39
26	508952.06	2209322.62
27	508956.74	2209306.25
28	508962.92	2209287.82
29	508973.32	2209257.24
30	508983.98	2209226.09
31	508989.78	2209209.14
32	508993.67	2209197.76
33	508994.95	2209194.02
34	508993.71	2209193.55
35	508991.26	2209192.63
36	508993.71	2209186.23
37	508993.90	2209185.77
38	508994.57	2209184.09
39	508995.40	2209182.04
40	508999.98	2209170.71
41	509000.29	2209169.39
42	508998.52	2209168.22
43	508989.61	2209162.25
44	508991.34	2209159.27
45	508994.18	2209159.59
46	508999.13	2209158.18
1	509020.72	2209146.24

Каталог координат образуемого земельного участка
с условным номером 1-зу31
Система координат МСК 59

№	X	Y
1	2	3
1	508804.66	2209108.50
2	508827.54	2209154.08
3	508845.59	2209189.18
4	508885.11	2209264.72
5	508878.44	2209276.83
6	508838.57	2209202.86
7	508793.25	2209118.78
1	508804.66	2209108.50

Каталог координат образуемого земельного участка
с условным номером 1-зу32
Система координат МСК 59

№	X	Y
1	2	3
1	509386.39	2209290.66
2	509394.75	2209292.94
3	509393.30	2209298.03
4	509394.65	2209298.47
5	509387.37	2209327.81
6	509387.54	2209327.85
7	509378.13	2209359.07
8	509377.18	2209358.83
9	509369.20	2209386.10
10	509368.54	2209388.30
11	509363.85	2209404.19
12	509360.82	2209414.00
13	509358.63	2209424.84
14	509347.98	2209422.28
15	509351.60	2209412.51
16	509354.78	2209401.59
17	509359.79	2209382.45
18	509361.77	2209382.93
19	509367.86	2209357.15
20	509375.84	2209326.97
21	509383.55	2209298.35
22	509385.58	2209290.58
1	509386.39	2209290.66

Каталог координат образуемого земельного участка

с условным номером 1-зу33
Система координат МСК 59

№	X	Y
1	2	3
1	509510.71	2209311.26
2	509506.40	2209326.92
3	509498.75	2209354.75
4	509491.22	2209385.26
5	509483.40	2209413.94
6	509480.49	2209427.25
7	509475.43	2209443.69
8	509473.05	2209452.11
9	509461.99	2209449.48
10	509464.92	2209441.32
11	509467.78	2209430.83
12	509473.26	2209410.66
13	509481.01	2209380.00
14	509487.50	2209354.33
15	509495.12	2209325.27
16	509487.77	2209323.73
17	509490.71	2209312.22
1	509510.71	2209311.26

Каталог координат образуемого земельного участка
с условным номером 1-зу34
Система координат МСК 59

№	X	Y
1	2	3
1	509757.16	2209386.29
2	509756.52	2209412.00
3	509757.35	2209416.12
4	509759.90	2209425.92
5	509762.78	2209440.10
6	509765.06	2209440.34
7	509764.78	2209447.91
8	509765.00	2209465.00
9	509765.14	2209475.52
10	509767.01	2209477.58
11	509767.02	2209477.59
12	509769.12	2209484.45
13	509772.30	2209493.98
14	509772.28	2209495.24
15	509773.76	2209498.64
16	509780.95	2209509.83

17	509783.61	2209512.66
18	509788.41	2209515.41
19	509803.45	2209517.70
20	509801.65	2209527.43
21	509801.33	2209529.14
22	509799.40	2209528.81
23	509788.35	2209527.56
24	509769.08	2209506.50
25	509763.62	2209507.40
26	509757.82	2209480.53
27	509757.25	2209472.09
28	509756.92	2209454.51
29	509756.04	2209449.54
30	509747.14	2209409.98
31	509746.94	2209398.34
32	509744.55	2209397.51
33	509750.77	2209384.48
1	509757.16	2209386.29

Каталог координат образуемого земельного участка
с условным номером 1-зу35
Система координат МСК 59

№	X	Y
1	2	3
1	510349.19	2208118.90
2	510367.53	2208131.47
3	510372.65	2208133.39
4	510375.89	2208136.95
5	510363.66	2208148.28
6	510358.43	2208160.65
7	510354.65	2208178.67
8	510355.31	2208179.95
9	510348.47	2208199.16
10	510347.33	2208199.28
11	510341.89	2208196.80
12	510348.78	2208178.95
13	510353.53	2208158.85
14	510354.16	2208148.96
15	510329.78	2208137.63
16	510321.27	2208133.67
17	510321.17	2208132.27
18	510319.05	2208130.35
19	510290.81	2208115.58

20	510286.10	2208117.26
21	510292.98	2208102.85
22	510294.38	2208102.93
23	510296.63	2208102.65
24	510321.55	2208099.25
25	510328.33	2208082.15
26	510332.02	2208072.99
27	510334.82	2208073.99
28	510337.13	2208067.50
29	510351.90	2208074.31
30	510353.02	2208077.71
31	510355.50	2208083.83
32	510356.57	2208084.91
33	510361.66	2208088.84
34	510358.97	2208093.52
35	510349.08	2208086.48
36	510343.67	2208088.96
37	510328.66	2208103.89
38	510322.85	2208105.25
39	510317.41	2208114.38
40	510328.75	2208118.22
41	510347.51	2208120.94
1	510349.19	2208118.90

Каталог координат образуемого земельного участка
с условным номером 1-зу36
Система координат МСК 59

№	X	Y
1	2	3
1	510004.78	2208315.53
2	510006.34	2208317.93
3	510009.34	2208320.14
4	510026.94	2208334.29
5	510027.80	2208334.57
6	510037.64	2208342.39
7	510040.12	2208344.42
8	510042.44	2208346.50
9	510049.36	2208352.33
10	510061.81	2208362.46
11	510080.99	2208377.35
12	510083.16	2208379.91
13	510088.68	2208382.48
14	510094.66	2208383.33

15	510098.28	2208381.93
16	510128.52	2208344.96
17	510132.15	2208347.69
18	510096.54	2208391.66
19	510094.03	2208394.77
20	510093.67	2208395.20
21	510001.79	2208320.49
1	510004.78	2208315.53

Каталог координат образуемого земельного участка
с условным номером 1-зу37
Система координат МСК 59

№	X	Y
1	2	3
1	510186.63	2208226.76
2	510186.14	2208229.03
3	510181.42	2208249.64
4	510179.60	2208249.28
5	510179.05	2208249.17
6	510175.20	2208248.42
7	510173.24	2208248.04
8	510173.11	2208248.65
9	510172.64	2208250.47
10	510171.95	2208253.09
11	510165.77	2208276.65
12	510161.61	2208292.26
13	510161.44	2208292.91
14	510158.28	2208291.10
15	510171.62	2208241.27
16	510174.11	2208229.38
17	510174.92	2208223.07
18	510187.65	2208221.81
1	510186.63	2208226.76

Каталог координат образуемого земельного участка
с условным номером 1-зу38
Система координат МСК 59

№	X	Y
1	2	3
1	509637.57	2209137.08
2	509630.51	2209133.92
3	509630.09	2209132.18
4	509632.18	2209124.71
5	509632.71	2209122.42

6	509633.87	2209117.98
7	509636.85	2209106.52
8	509638.73	2209100.53
9	509643.27	2209102.99
10	509645.74	2209103.81
11	509648.88	2209103.74
12	509671.93	2209101.40
13	509673.18	2209100.94
14	509689.08	2209102.17
15	509693.16	2209105.16
16	509700.45	2209109.17
17	509705.27	2209103.67
18	509709.36	2209096.35
19	509713.52	2209090.79
20	509707.60	2209086.08
21	509714.83	2209076.58
22	509734.37	2209050.60
23	509714.84	2209034.37
24	509709.65	2209029.48
25	509711.14	2209027.53
26	509701.96	2209019.15
27	509710.45	2209009.10
28	509730.60	2208986.46
29	509709.96	2208966.94
30	509714.37	2208961.26
31	509713.04	2208955.18
32	509703.39	2208943.65
33	509687.73	2208934.95
34	509691.64	2208929.83
35	509698.15	2208919.11
36	509701.48	2208917.18
37	509711.86	2208925.14
38	509715.83	2208915.84
39	509720.58	2208905.82
40	509720.46	2208905.07
41	509728.60	2208889.50
42	509732.94	2208887.64
43	509734.58	2208892.20
44	509737.27	2208897.04
45	509743.53	2208908.31
46	509747.87	2208916.02
47	509756.93	2208936.54
48	509758.42	2208936.09

49	509759.11	2208938.37
50	509758.47	2208946.47
51	509758.38	2208957.06
52	509760.27	2208959.55
53	509757.61	2208965.06
54	509740.75	2208984.37
55	509730.21	2208996.46
56	509716.00	2209013.05
57	509732.20	2209027.31
58	509748.23	2209040.37
59	509755.69	2209046.45
60	509764.36	2209053.52
61	509765.51	2209054.42
62	509772.02	2209059.47
63	509781.72	2209066.88
64	509794.65	2209076.79
65	509806.61	2209086.45
66	509811.17	2209089.80
67	509813.75	2209091.70
68	509813.57	2209091.95
69	509815.93	2209093.65
70	509818.63	2209095.65
71	509830.69	2209105.58
72	509830.90	2209105.35
73	509849.21	2209117.72
74	509850.39	2209116.73
75	509854.29	2209113.46
76	509854.03	2209114.59
77	509872.75	2209118.30
78	509886.11	2209122.79
79	509881.96	2209137.58
80	509881.54	2209136.52
81	509879.32	2209134.50
82	509871.38	2209132.29
83	509854.65	2209129.70
84	509842.16	2209126.79
85	509833.00	2209123.23
86	509821.89	2209116.15
87	509812.62	2209108.98
88	509810.43	2209107.24
89	509798.05	2209097.85
90	509785.90	2209088.51
91	509787.46	2209086.52

92	509784.82	2209084.38
93	509780.54	2209080.91
94	509774.23	2209076.34
95	509754.05	2209062.00
96	509754.90	2209060.79
97	509745.33	2209053.69
98	509741.49	2209059.33
99	509720.92	2209093.02
100	509715.99	2209101.60
101	509714.14	2209105.71
102	509716.76	2209107.22
103	509711.85	2209117.35
104	509711.23	2209118.73
105	509702.14	2209118.21
106	509674.10	2209106.81
107	509667.87	2209106.92
108	509658.21	2209109.27
109	509644.93	2209112.21
110	509642.75	2209115.01
1	509637.57	2209137.08
1	509732.74	2208977.57
2	509729.67	2208974.61
3	509725.25	2208969.71
4	509722.64	2208966.27
5	509726.47	2208962.27
6	509721.36	2208957.49
7	509722.19	2208956.46
8	509717.78	2208952.19
9	509718.82	2208951.00
10	509714.40	2208946.63
11	509715.47	2208945.45
12	509712.58	2208942.76
13	509711.91	2208937.75
14	509714.25	2208929.25
15	509718.08	2208920.99
16	509720.86	2208914.42
17	509724.48	2208906.83
18	509729.98	2208898.90
19	509733.03	2208899.25
20	509743.78	2208917.94
21	509751.77	2208937.74
22	509755.18	2208942.67

23	509755.42	2208947.29
24	509753.76	2208954.19
25	509751.68	2208958.09
26	509737.39	2208973.46
1	509732.74	2208977.57

Каталог координат образуемого земельного участка
с условным номером 1-зу39
Система координат МСК 59

№	X	Y
1	2	3
1	509385.58	2209290.58
2	509383.55	2209298.35
3	509376.48	2209295.59
4	509344.77	2209286.18
5	509385.58	2209290.58
1	509385.58	2209290.58

Каталог координат образуемого земельного участка
с условным номером 2-зу1
Система координат МСК 59

№	X	Y
1	2	3
1	509040.05	2209304.25
2	509044.61	2209272.12
3	509096.13	2209281.67
4	509083.94	2209296.84
5	509073.54	2209310.02
6	509070.79	2209320.62
7	509038.65	2209313.61
8	509039.33	2209308.75
1	509040.05	2209304.25

Каталог координат образуемого земельного участка
с условным номером 2-зу2
Система координат МСК 59

№	X	Y
1	2	3
1	509113.90	2209190.86
2	509146.38	2209208.06
3	509153.13	2209212.33
4	509164.31	2209219.42
5	509158.96	2209239.17
6	509156.40	2209248.64

7	509138.40	2209241.04
8	509135.25	2209239.65
9	509102.03	2209225.09
10	509097.34	2209222.81
1	509113.90	2209190.86

Каталог координат образуемого земельного участка
с условным номером 2-зу3
Система координат МСК 59

№	X	Y
1	2	3
1	509050.82	2209241.89
2	509119.52	2209261.58
3	509120.96	2209261.99
4	509128.64	2209264.21
5	509150.51	2209270.43
6	509156.40	2209248.64
7	509138.40	2209241.04
8	509135.25	2209239.65
9	509102.03	2209225.09
10	509097.34	2209222.81
11	509065.95	2209208.44
1	509050.82	2209241.89

Каталог координат образуемого земельного участка
с условным номером 2-зу4
Система координат МСК 59

№	X	Y
1	2	3
1	509150.51	2209270.43
2	509146.08	2209286.77
3	509145.40	2209289.28
4	509143.24	2209288.74
5	509117.63	2209283.00
6	509116.75	2209285.50
7	509096.13	2209281.67
8	509044.61	2209272.12
9	509044.67	2209271.07
10	509048.22	2209256.11
11	509050.82	2209241.89
12	509119.52	2209261.58
13	509120.96	2209261.99
14	509128.64	2209264.21
1	509150.51	2209270.43

Каталог координат образуемого земельного участка
с условным номером 2-зу5
Система координат МСК 59

№	X	Y
1	2	3
1	509064.05	2209167.92
2	509063.44	2209170.54
3	509063.43	2209170.54
4	509058.19	2209193.01
5	509055.99	2209201.37
6	509006.08	2209196.45
7	509008.71	2209186.46
8	509010.40	2209176.12
9	509011.57	2209176.35
10	509012.51	2209171.79
11	509014.42	2209163.65
12	509015.04	2209160.02
13	509021.48	2209160.73
14	509065.35	2209162.34
1	509064.05	2209167.92

Каталог координат образуемого земельного участка
с условным номером 2-зуб
Система координат МСК 59

№	X	Y
1	2	3
1	508935.05	2209318.28
2	508929.89	2209337.52
3	508910.42	2209332.82
4	508908.39	2209333.76
5	508897.97	2209314.27
6	508915.85	2209312.15
7	508923.09	2209314.10
1	508935.05	2209318.28

Каталог координат образуемого земельного участка
с условным номером 2-зу7
Система координат МСК 59

№	X	Y
1	2	3
1	508980.00	2209280.57
2	509004.96	2209287.73
3	509031.45	2209291.04
4	509031.31	2209293.11

5	509026.26	2209325.78
6	508968.95	2209312.49
7	508978.62	2209284.62
1	508980.00	2209280.57

Каталог координат образуемого земельного участка
с условным номером 2-зу8
Система координат МСК 59

№	X	Y
1	2	3
1	509473.26	2209410.66
2	509467.78	2209430.83
3	509464.92	2209441.32
4	509410.80	2209429.23
5	509411.62	2209426.53
6	509413.89	2209419.01
7	509414.58	2209416.70
8	509419.69	2209399.23
9	509422.51	2209399.93
1	509473.26	2209410.66

Каталог координат образуемого земельного участка
с условным номером 2-зу9
Система координат МСК 59

№	X	Y
1	2	3
1	509810.14	2209475.22
2	509861.52	2209481.71
3	509864.48	2209482.09
4	509868.26	2209482.56
5	509868.24	2209483.13
6	509868.26	2209483.98
7	509868.86	2209498.16
8	509869.44	2209501.42
9	509868.42	2209526.44
10	509857.71	2209526.19
11	509829.39	2209525.56
12	509826.83	2209525.44
13	509827.02	2209523.78
14	509827.67	2209518.49
15	509828.74	2209510.40
16	509829.22	2209507.01
17	509829.67	2209501.67
18	509806.77	2209497.87

19	509807.94	2209489.52
1	509810.14	2209475.22

Каталог координат образуемого земельного участка
с условным номером 2-зу10
Система координат МСК 59

№	X	Y
1	2	3
1	510021.85	2208991.29
2	510007.26	2208999.19
3	510002.23	2209004.38
4	509993.16	2209012.94
5	509990.08	2209017.15
6	509971.78	2209014.24
7	509968.86	2209001.93
8	509970.97	2208995.12
9	509972.75	2208990.92
10	509975.83	2208986.38
11	509985.87	2208968.56
12	509988.95	2208963.87
13	510022.48	2208985.73
14	510024.82	2208987.15
1	510021.85	2208991.29

Каталог координат образуемого земельного участка
с условным номером 2-зу11
Система координат МСК 59

№	X	Y
1	2	3
1	510035.56	2208877.42
2	510037.58	2208877.50
3	510075.21	2208893.35
4	510073.95	2208896.08
5	510064.06	2208914.61
6	510023.83	2208898.01
7	510022.07	2208897.31
8	510028.59	2208883.40
9	510032.34	2208879.06
1	510035.56	2208877.42

Каталог координат образуемого земельного участка
с условным номером 2-зу12
Система координат МСК 59

№	X	Y
---	---	---

1	2	3
1	510220.43	2208417.02
2	510220.78	2208419.54
3	510218.69	2208426.31
4	510211.02	2208424.07
5	510209.48	2208429.42
6	510197.23	2208424.94
7	510194.90	2208424.08
8	510183.82	2208405.70
9	510191.78	2208394.43
10	510195.41	2208376.57
11	510214.08	2208381.47
12	510205.61	2208413.30
1	510220.43	2208417.02

Каталог координат образуемого земельного участка
с условным номером 2-зу13
Система координат МСК 59

№	X	Y
1	2	3
1	510174.11	2208229.38
2	510171.62	2208241.27
3	510158.28	2208291.10
4	510144.48	2208285.44
5	510137.96	2208283.92
6	510140.77	2208240.74
7	510141.64	2208229.22
8	510141.82	2208226.87
9	510141.97	2208224.91
10	510142.23	2208221.37
11	510147.91	2208220.16
12	510174.92	2208223.07
1	510174.11	2208229.38

Каталог координат образуемого земельного участка
с условным номером 2-зу14
Система координат МСК 59

№	X	Y
1	2	3
1	510329.78	2208137.63
2	510312.02	2208164.49
3	510277.24	2208149.76
4	510268.95	2208146.20
5	510286.10	2208117.26

6	510290.81	2208115.58
7	510319.05	2208130.35
8	510321.17	2208132.27
9	510321.27	2208133.67
1	510329.78	2208137.63

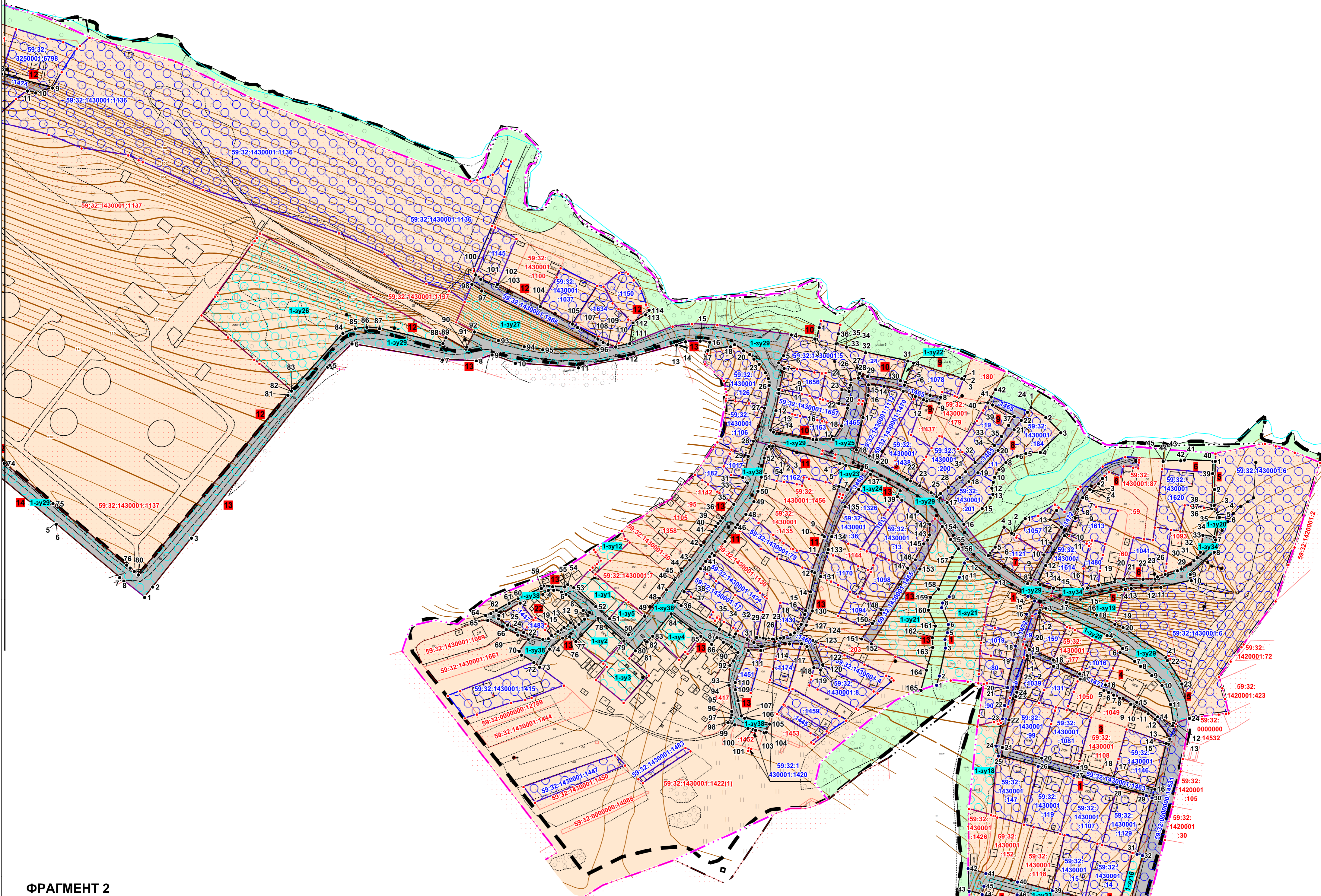
II. Графическая часть
 Проект межевания территории кадастрового квартала 59:32:1430001 д. Усть-Тары
 Пермского муниципального округа Пермского края

ФРАГМЕНТ 1

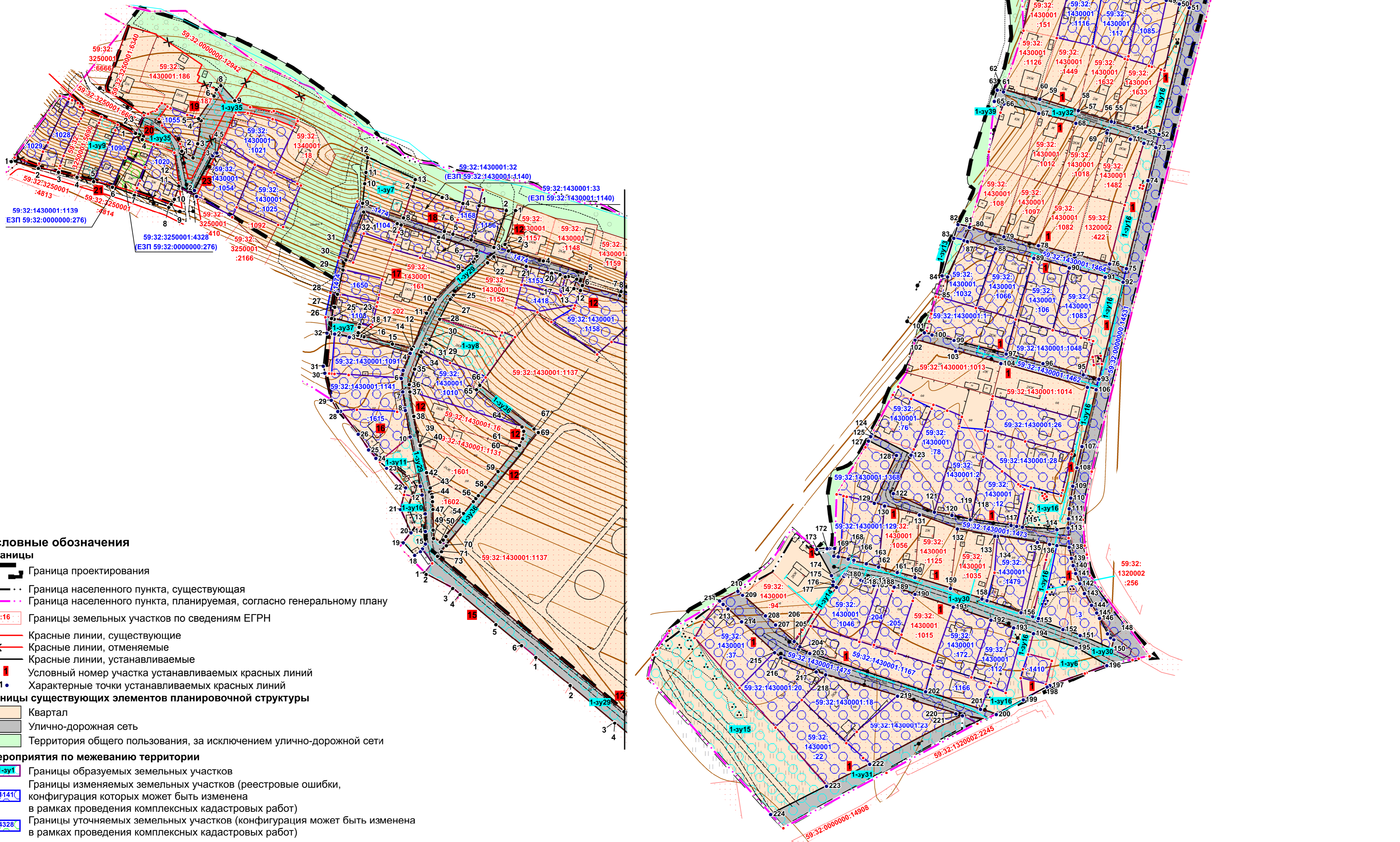
Чертеж межевания территории. 1 этап
 М 1:2000

ФРАГМЕНТ 2

ФРАГМЕНТ 1



ФРАГМЕНТ 2



Условные обозначения

Границы

- Граница проектирования
- Граница населенного пункта, существующая
- Граница населенного пункта, планируемая, согласно генеральному плану
- Границы земельных участков по сведениям ЕГРН
- Красные линии, существующие
- Красные линии, отменяемые
- Красные линии, устанавливаемые
- Условный номер участка устанавливаемых красных линий
- Характерные точки устанавливаемых красных линий

Границы существующих элементов планировочной структуры

- Квартал
- Улично-дорожная сеть
- Территория общего пользования, за исключением улично-дорожной сети

Мероприятия по межеванию территории

- Границы образуемых земельных участков
- Границы изменяемых земельных участков (реестровые ошибки, конфигурация которых может быть изменена в рамках проведения комплексных кадастровых работ)
- Границы уточняемых земельных участков (конфигурация может быть изменена в рамках проведения комплексных кадастровых работ)
- Характерные точки границ образуемых, изменяемых и уточняемых земельных участков

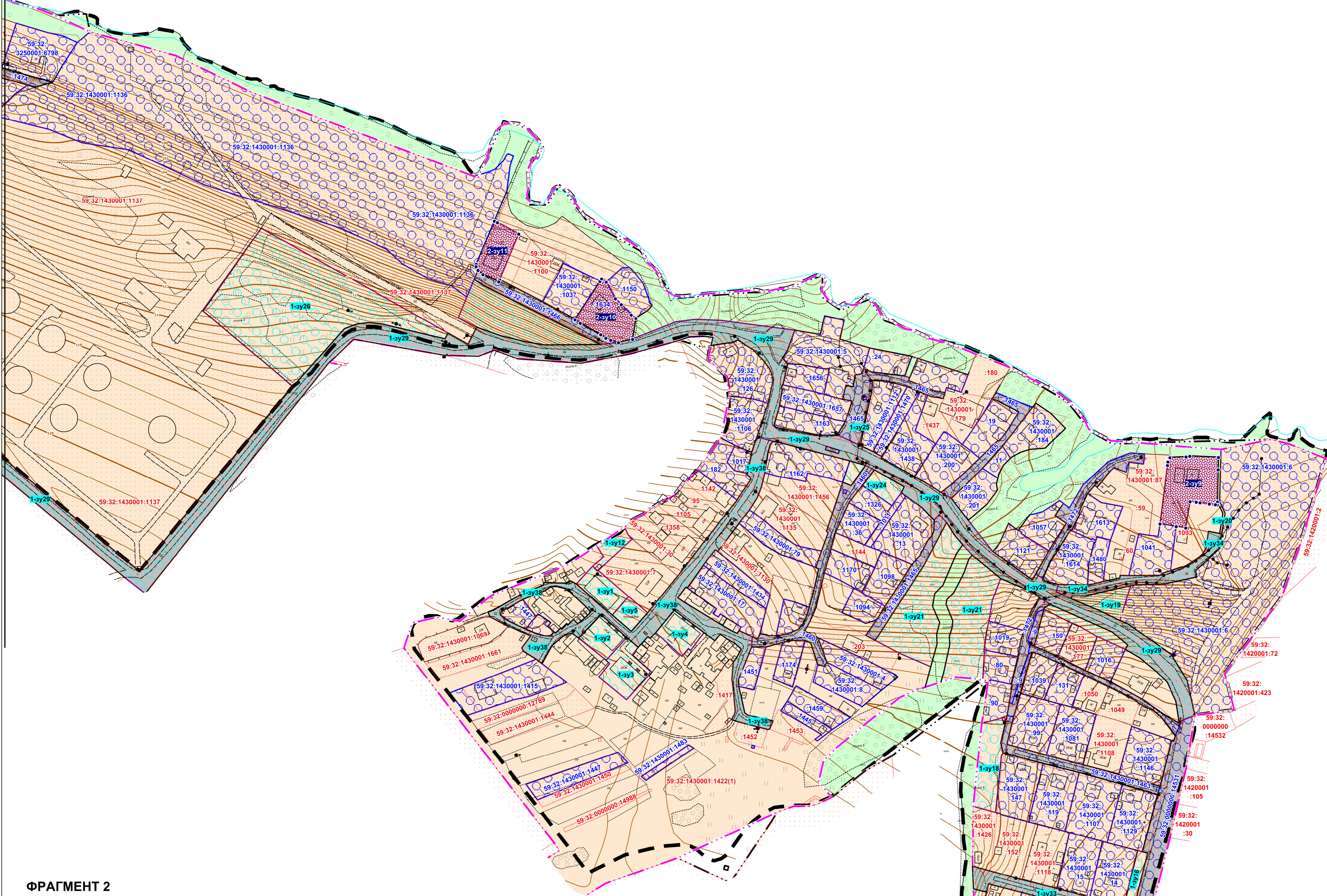
Проект межевания территории кадастрового квартала 59:32:1430001 д. Усть-Тары
Пермского муниципального округа Пермского края

Чертеж межевания территории. 2 этап
М 1:2000

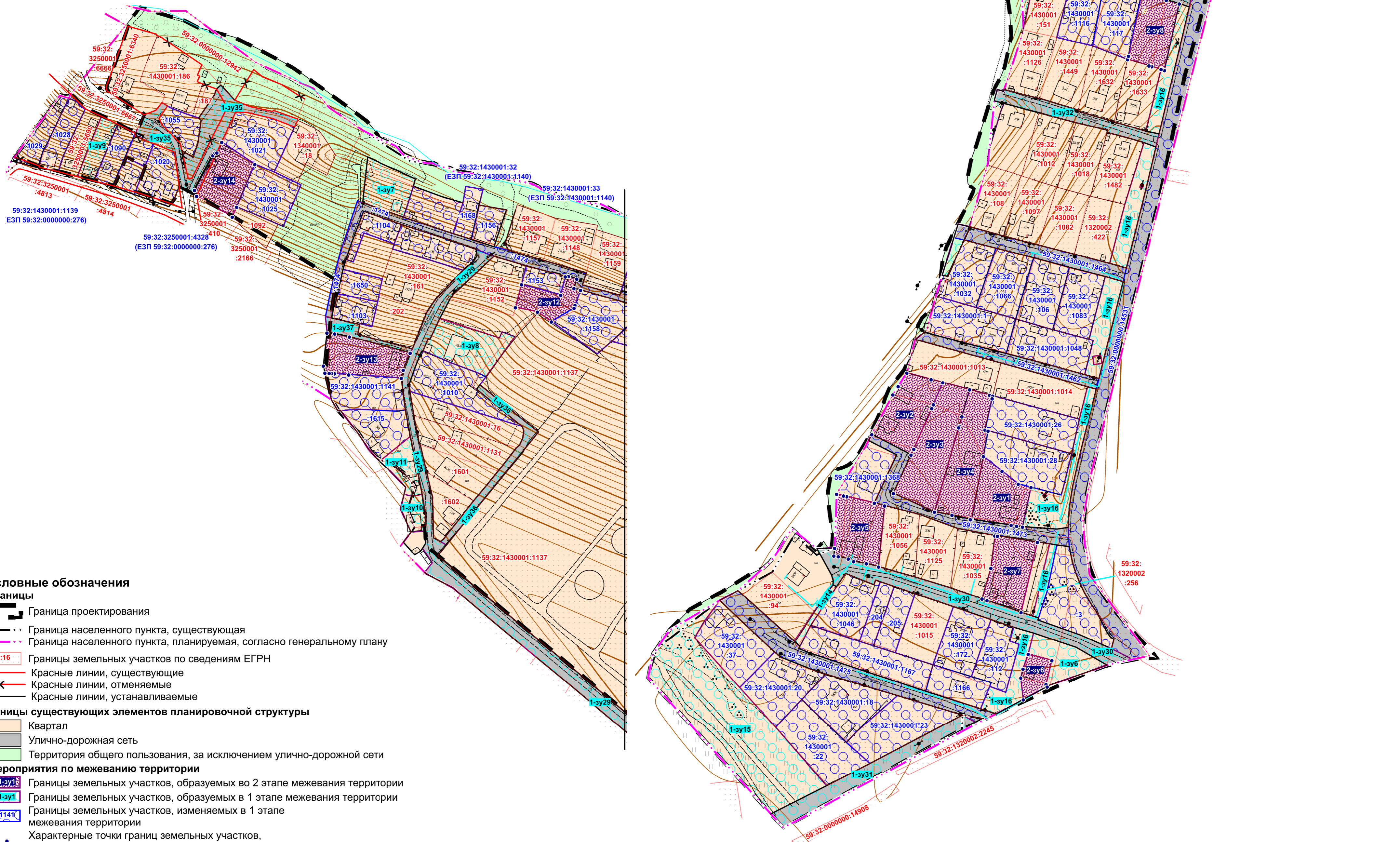
ФРАГМЕНТ 1

ФРАГМЕНТ 2

ФРАГМЕНТ 1



ФРАГМЕНТ 2



Условные обозначения

Границы

- Граница проектирования
- Граница населенного пункта, существующая
- Граница населенного пункта, планируемая, согласно генеральному плану
- Границы земельных участков по сведениям ЕГРН
- Красные линии, существующие
- Красные линии, отменяемые
- Красные линии, устанавливаемые

Границы существующих элементов планировочной структуры

- Квартал
- Улично-дорожная сеть
- Территория общего пользования, за исключением улично-дорожной сети

Мероприятия по межеванию территории

- Границы земельных участков, образуемых во 2 этапе межевания территории
- Границы земельных участков, образуемых в 1 этапе межевания территории
- Границы земельных участков, изменяемых в 1 этапе межевания территории
- Характерные точки границ земельных участков, образуемых во 2 этапе межевания территории

Каталог координат характерных точек красных линий
1 участка красных линий
Система координат МСК 59

№	X	Y
1	2	3
1	509671.78	2209283.58
2	509680.04	2209286.02
3	509704.29	2209291.30
4	509711.70	2209290.90
5	509717.87	2209293.02
6	509725.12	2209293.91
7	509739.66	2209287.98
8	509743.88	2209288.78
9	509749.74	2209294.63
10	509766.66	2209303.43
11	509779.16	2209307.92
12	509782.85	2209310.84
13	509762.24	2209335.98
14	509750.21	2209363.92
15	509745.63	2209369.76
16	509734.08	2209362.64
17	509716.74	2209355.99
18	509706.01	2209353.11
19	509693.86	2209350.99
20	509669.82	2209345.02
21	509669.68	2209346.02
22	509654.03	2209343.46
23	509642.31	2209341.54
24	509618.42	2209336.02
25	509609.74	2209338.02
26	509600.40	2209372.85
27	509592.59	2209404.27
28	509582.25	2209442.02
29	509574.78	2209467.76
30	509572.75	2209472.84
31	509523.24	2209459.71
32	509522.05	2209464.35
33	509478.75	2209453.51
34	509476.48	2209452.95
35	509473.05	2209452.10

36	509475.43	2209443.70
37	509480.49	2209427.25
38	509483.41	2209413.96
39	509491.21	2209385.25
40	509498.76	2209354.75
41	509506.40	2209326.93
42	509510.71	2209311.28
43	509490.71	2209312.24
44	509487.77	2209323.73
45	509495.12	2209325.29
46	509487.50	2209354.31
47	509481.01	2209380.01
48	509473.26	2209410.67
49	509467.78	2209430.81
50	509464.93	2209441.34
51	509461.99	2209449.46
52	509358.63	2209424.84
53	509360.82	2209414.00
54	509363.85	2209404.19
55	509368.54	2209388.30
56	509369.20	2209386.10
57	509377.18	2209358.83
58	509378.13	2209359.07
59	509387.54	2209327.85
60	509387.37	2209327.81
61	509394.65	2209298.47
62	509393.30	2209298.03
63	509394.75	2209292.94
64	509386.39	2209290.66
65	509385.58	2209290.58
66	509383.55	2209298.35
67	509375.84	2209326.97
68	509367.86	2209357.15
69	509361.77	2209382.93
70	509359.79	2209382.45
71	509354.78	2209401.59
72	509351.60	2209412.51
73	509347.98	2209422.28
74	509321.13	2209415.88
75	509249.35	2209398.26
76	509253.18	2209384.65
77	509260.74	2209355.79
78	509268.23	2209326.61

79	509275.51	2209298.27
80	509282.95	2209271.05
81	509283.14	2209270.41
82	509285.27	2209261.08
83	509274.21	2209257.64
84	509243.61	2209248.15
85	509242.70	2209252.55
86	509272.24	2209265.96
87	509271.54	2209268.69
88	509265.62	2209291.86
89	509257.76	2209322.89
90	509249.96	2209351.87
91	509242.50	2209381.05
92	509238.44	2209395.58
93	509159.43	2209375.89
94	509162.63	2209364.24
95	509162.93	2209363.16
96	509171.98	2209330.37
97	509179.82	2209300.27
98	509190.49	2209257.76
99	509190.95	2209257.84
100	509195.50	2209239.94
101	509197.25	2209233.74
102	509191.26	2209226.13
103	509182.18	2209259.20
104	509172.07	2209295.95
105	509152.62	2209366.56
106	509150.65	2209373.73
107	509104.32	2209362.12
108	509086.98	2209357.99
109	509072.02	2209354.59
110	509062.45	2209352.99
111	509053.75	2209351.75
112	509045.44	2209351.11
113	509038.00	2209350.79
114	509036.60	2209341.74
115	509038.65	2209313.60
116	509039.33	2209308.76
117	509040.05	2209304.23
118	509044.61	2209272.13
119	509044.67	2209271.09
120	509048.22	2209256.12
121	509050.83	2209241.91

122	509065.95	2209208.44
123	509097.34	2209222.81
124	509113.90	2209190.87
125	509112.34	2209190.03
127	509108.75	2209188.23
128	509097.13	2209211.04
129	509058.19	2209193.03
130	509055.99	2209201.36
131	509048.57	2209229.66
132	509037.25	2209260.56
133	509031.45	2209291.02
134	509031.31	2209293.10
135	509026.26	2209325.77
136	509024.73	2209335.70
137	509023.77	2209341.66
138	509022.42	2209351.75
139	509013.11	2209353.51
140	509007.27	2209354.95
141	509000.85	2209356.99
142	508992.57	2209360.36
143	508984.68	2209364.12
144	508974.86	2209369.88
145	508968.75	2209374.13
146	508964.46	2209376.37
147	508952.00	2209382.89
148	508948.56	2209385.37
149	508947.05	2209388.14
150	508939.35	2209386.05
151	508950.50	2209360.64
152	508955.40	2209346.67
153	508962.59	2209326.21
154	508964.29	2209326.73
155	508965.83	2209322.05
156	508968.94	2209312.48
157	508978.62	2209284.62
158	508980.00	2209280.58
159	508988.81	2209254.96
160	508997.63	2209226.09
161	509001.62	2209211.68
162	509006.08	2209196.43
163	509008.70	2209186.46
164	509010.40	2209176.14
165	509011.57	2209176.34

166	509012.52	2209171.81
167	509014.41	2209163.65
168	509015.04	2209160.00
169	509021.48	2209160.73
170	509021.36	2209157.28
171	509021.30	2209156.24
172	509021.25	2209154.56
173	509020.73	2209146.23
174	508999.13	2209158.16
175	508994.18	2209159.60
176	508991.34	2209159.28
177	508989.61	2209162.25
178	508998.52	2209168.21
179	509000.29	2209169.37
180	508999.99	2209170.69
181	508995.40	2209182.02
182	508994.56	2209184.10
183	508993.90	2209185.78
184	508993.71	2209186.22
185	508991.26	2209192.63
186	508993.71	2209193.55
187	508994.95	2209194.03
188	508993.67	2209197.75
189	508989.79	2209209.12
190	508983.98	2209226.09
191	508973.32	2209257.24
192	508962.92	2209287.82
193	508956.75	2209306.23
194	508952.06	2209322.61
195	508940.37	2209357.39
196	508925.93	2209382.37
197	508909.57	2209335.98
198	508908.39	2209333.78
199	508897.96	2209314.28
200	508886.15	2209292.14
201	508890.30	2209279.33
202	508904.60	2209234.70
203	508935.76	2209140.55
204	508939.37	2209131.30
205	508941.28	2209132.30
206	508945.51	2209127.62
207	508959.11	2209112.41
208	508966.44	2209104.20

209	508983.08	2209085.55
210	508986.41	2209081.75
211	508978.39	2209066.89
212	508975.63	2209069.82
213	508971.99	2209073.70
214	508961.63	2209084.79
215	508936.45	2209111.65
216	508932.35	2209116.65
217	508920.85	2209145.79
218	508918.54	2209153.44
219	508901.03	2209211.84
220	508886.73	2209259.32
221	508885.12	2209264.72
222	508845.59	2209189.19
223	508827.54	2209154.08
224	508804.65	2209108.49

Каталог координат характерных точек красных линий
3 участка красных линий
Система координат МСК 59

№	X	Y
1	2	3
1	509697.65	2209363.27
2	509696.14	2209368.47
3	509688.50	2209386.29
4	509677.28	2209409.70
5	509667.32	2209430.56
6	509665.45	2209434.64
7	509663.16	2209439.13
8	509660.51	2209444.21
9	509655.33	2209454.26
10	509652.80	2209457.22
11	509646.85	2209469.47
12	509641.61	2209475.55
13	509624.67	2209488.68
14	509620.07	2209487.32
15	509620.67	2209485.36
16	509580.57	2209475.27
17	509590.50	2209439.09
18	509591.28	2209439.29
19	509599.40	2209407.62
20	509607.70	2209375.92
21	509617.11	2209341.41

22	509641.18	2209347.18
23	509661.76	2209353.30
24	509665.69	2209354.18
25	509697.65	2209363.27

Каталог координат характерных точек красных линий
4 участка красных линий
Система координат МСК 59

№	X	Y
1	2	3
1	509735.26	2209373.75
2	509737.10	2209374.36
3	509739.37	2209379.64
4	509715.38	2209433.36
5	509703.93	2209446.93
6	509700.22	2209444.85
7	509692.79	2209457.54
8	509688.50	2209462.74
9	509680.43	2209472.55
10	509671.54	2209481.56
11	509654.92	2209489.16
12	509638.48	2209491.76
13	509636.23	2209491.20
14	509644.12	2209477.83
15	509656.95	2209459.46
16	509672.00	2209431.92
17	509681.88	2209409.42
18	509693.99	2209386.04
19	509702.99	2209365.11
20	509735.26	2209373.75

Каталог координат характерных точек красных линий
5 участка красных линий
Система координат МСК 59

№	X	Y
1	2	3
1	509868.37	2209528.47
2	509843.76	2209527.83
3	509829.43	2209527.47
4	509822.97	2209530.39
5	509820.86	2209531.35
6	509819.12	2209532.15
7	509799.40	2209528.79
8	509788.34	2209527.55

9	509769.07	2209506.49
10	509763.61	2209507.41
11	509757.82	2209480.51
12	509757.24	2209472.11
13	509756.91	2209454.49
14	509756.04	2209449.53
15	509747.15	2209409.98
16	509746.94	2209398.33
17	509744.54	2209397.49
18	509733.32	2209424.11
19	509725.32	2209440.16
20	509722.31	2209447.41
21	509695.77	2209485.08
22	509693.26	2209486.52
23	509672.96	2209499.17
24	509642.64	2209505.85

Каталог координат характерных точек красных линий
6 участка красных линий
Система координат МСК 59

№	X	Y
1	2	3
1	509853.46	2209429.27
2	509848.58	2209425.83
3	509842.02	2209420.31
4	509843.16	2209418.67
5	509843.58	2209418.02
6	509836.52	2209411.90
7	509826.57	2209407.38
8	509819.30	2209404.09
9	509818.57	2209405.38
10	509804.01	2209397.77
11	509803.06	2209396.01
12	509776.94	2209379.48
13	509762.32	2209372.83
14	509760.22	2209374.47
15	509757.16	2209386.28
16	509756.51	2209411.98
17	509757.35	2209416.10
18	509759.89	2209425.91
19	509762.78	2209440.12
20	509765.05	2209440.32
21	509764.77	2209447.93

22	509765.00	2209464.98
23	509765.14	2209475.51
24	509767.01	2209477.59
25	509767.01	2209477.59
26	509769.11	2209484.43
27	509772.30	2209493.96
28	509772.28	2209495.24
29	509773.75	2209498.65
30	509780.94	2209509.81
31	509783.60	2209512.66
32	509788.42	2209515.42
33	509803.45	2209517.70
34	509801.65	2209527.43
35	509819.11	2209530.27
36	509826.65	2209526.71
37	509826.83	2209525.43
38	509829.38	2209525.55
39	509857.70	2209526.19
40	509868.41	2209526.43
41	509869.44	2209501.41
42	509868.86	2209498.17
43	509868.25	2209483.99
44	509868.23	2209483.11
45	509868.25	2209482.55

Каталог координат характерных точек красных линий
7 участка красных линий
Система координат МСК 59

№	X	Y
1	2	3
1	509818.03	2209361.46
2	509804.22	2209351.33
3	509805.22	2209349.61
4	509810.47	2209342.89
5	509793.23	2209335.04
6	509787.53	2209330.48
7	509785.85	2209329.16
8	509761.14	2209363.66
9	509766.11	2209366.46
10	509786.30	2209377.95
11	509796.70	2209384.20
12	509810.45	2209393.36
13	509817.07	2209383.40

14	509825.26	2209389.04
----	-----------	------------

Каталог координат характерных точек красных линий
8 участка красных линий
Система координат МСК 59

№	X	Y
1	2	3
1	509915.55	2209366.66
2	509906.92	2209379.55
3	509893.64	2209392.64
4	509876.21	2209374.79
5	509875.23	2209361.98
6	509873.00	2209354.29
7	509868.91	2209346.45
8	509867.30	2209344.49
9	509861.17	2209338.36
10	509854.42	2209334.68
11	509849.85	2209333.48
12	509844.81	2209332.20
13	509839.44	2209333.12
14	509836.24	2209330.72
15	509826.87	2209323.71
16	509813.00	2209307.42
17	509832.25	2209292.73
18	509850.62	2209311.94
19	509858.43	2209319.99
20	509877.92	2209337.60
21	509896.30	2209351.73
22	509904.43	2209357.98
23	509911.59	2209363.46
24	509915.55	2209366.66

Каталог координат характерных точек красных линий
9 участка красных линий
Система координат МСК 59

№	X	Y
1	2	3
1	509942.85	2209308.22
2	509940.42	2209307.26
3	509940.99	2209305.61
4	509954.70	2209263.30
5	509937.81	2209256.34
6	509935.39	2209255.34
7	509926.50	2209277.83

8	509924.88	2209287.16
9	509919.57	2209285.60
10	509921.46	2209274.91
11	509922.65	2209272.03
12	509925.58	2209264.94
13	509930.00	2209254.22
14	509934.54	2209237.52
15	509935.59	2209223.79
16	509926.49	2209223.35
17	509906.82	2209219.03
18	509878.45	2209213.31
19	509873.15	2209224.43
20	509868.72	2209232.24
21	509867.60	2209231.56
22	509851.03	2209260.70
23	509846.79	2209268.87
24	509840.72	2209278.79
25	509837.43	2209283.68
26	509839.20	2209285.88
27	509840.12	2209287.08
28	509845.50	2209293.85
29	509854.49	2209303.93
30	509858.62	2209308.34
31	509859.30	2209309.06
32	509867.35	2209317.54
33	509883.00	2209333.64
34	509882.30	2209334.52
35	509890.35	2209340.76
36	509900.11	2209346.89
37	509907.92	2209351.85
38	509917.91	2209332.76
39	509919.29	2209328.35
40	509919.91	2209328.67
41	509925.05	2209331.71
42	509931.51	2209335.48

Каталог координат характерных точек красных линий
10 участка красных линий
Система координат МСК 59

№	X	Y
1	2	3
1	509985.78	2209180.68
2	509975.68	2209178.36

3	509975.93	2209176.88
4	509979.41	2209156.18
5	509961.33	2209149.42
6	509955.00	2209145.13
7	509949.94	2209149.94
8	509931.58	2209145.65
9	509931.71	2209145.17
10	509928.45	2209144.29
11	509928.22	2209145.21
12	509912.95	2209142.73
13	509896.04	2209137.93
14	509894.20	2209140.61
15	509887.68	2209175.23
16	509887.59	2209178.36
17	509887.90	2209193.05
18	509899.70	2209200.17
19	509915.20	2209205.42
20	509917.41	2209206.02
21	509918.86	2209197.73
22	509919.26	2209197.81
23	509931.32	2209200.61
24	509929.83	2209206.86
25	509935.43	2209208.02
26	509940.05	2209208.54
27	509941.45	2209214.94
28	509945.65	2209216.15
29	509942.85	2209222.99
30	509939.30	2209251.93
31	509956.56	2209258.38
32	509963.87	2209221.31
33	509968.91	2209204.50
34	509971.29	2209196.57
35	509971.62	2209195.45
36	509980.43	2209197.45

Каталог координат характерных точек красных линий

11 участка красных линий

Система координат МСК 59

№	X	Y
1	2	3
1	509881.54	2209136.50
2	509881.96	2209137.58
3	509881.75	2209140.03

4	509866.40	2209198.75
5	509865.02	2209204.03
6	509861.10	2209217.76
7	509843.48	2209205.32
8	509846.42	2209197.95
9	509803.53	2209183.74
10	509802.20	2209185.10
11	509786.34	2209179.34
12	509771.89	2209174.45
13	509770.61	2209176.85
14	509754.05	2209173.17
15	509737.15	2209168.77
16	509733.84	2209167.89
17	509725.27	2209164.84
18	509721.24	2209162.40
19	509717.76	2209159.00
20	509716.10	2209155.48
21	509713.86	2209149.55
22	509713.10	2209146.51
23	509712.58	2209143.11
24	509712.35	2209140.67
25	509712.25	2209139.79
26	509712.14	2209133.30
27	509713.10	2209131.38
28	509713.73	2209125.58
29	509709.04	2209123.25
30	509711.23	2209118.73
31	509711.84	2209117.37
32	509716.76	2209107.20
33	509714.14	2209105.72
34	509715.99	2209101.60
35	509720.93	2209093.03
36	509741.49	2209059.33
37	509745.32	2209053.68
38	509754.89	2209060.81
39	509754.05	2209062.01
40	509774.23	2209076.34
41	509780.53	2209080.90
42	509784.82	2209084.38
43	509787.46	2209086.51
44	509785.90	2209088.51
45	509798.05	2209097.83
46	509810.42	2209107.24

47	509812.63	2209108.96
48	509821.88	2209116.17
49	509833.00	2209123.21
50	509842.17	2209126.78
51	509854.64	2209129.70
52	509871.37	2209132.30
53	509879.32	2209134.50
54	509881.54	2209136.50

Каталог координат характерных точек красных линий
12 участка красных линий
Система координат МСК 59

№	X	Y
1	2	3
1	510274.61	2208376.66
2	510247.00	2208368.10
3	510241.69	2208370.90
4	510233.40	2208399.20
5	510223.30	2208434.11
6	510213.52	2208430.94
7	510205.29	2208461.53
8	510208.64	2208462.61
9	510196.26	2208507.20
10	510191.94	2208492.55
11	510193.69	2208485.26
12	510209.48	2208429.42
13	510211.02	2208424.06
14	510218.68	2208426.30
15	510220.78	2208419.53
16	510220.43	2208417.01
17	510221.59	2208412.73
18	510222.29	2208412.89
19	510224.05	2208406.12
20	510223.41	2208405.96
21	510228.97	2208385.35
22	510236.67	2208359.13
23	510235.74	2208358.13
24	510231.84	2208353.97
25	510205.78	2208326.14
26	510203.46	2208324.46
27	510202.21	2208323.54
28	510186.13	2208315.02
29	510169.31	2208307.05

30	510169.94	2208305.81
31	510165.69	2208303.93
32	510160.30	2208301.77
33	510159.88	2208301.53
34	510159.37	2208300.24
35	510145.46	2208294.68
36	510132.72	2208290.36
37	510126.77	2208290.84
38	510107.07	2208294.08
39	510083.46	2208298.52
40	510083.21	2208299.28
41	510061.25	2208304.37
42	510061.02	2208304.41
43	510048.62	2208307.33
44	510043.40	2208308.57
45	510041.34	2208309.09
46	510037.56	2208309.25
47	510031.22	2208309.57
48	510014.39	2208309.77
49	510007.67	2208310.09
50	510004.78	2208315.54
51	510006.34	2208317.94
52	510009.35	2208320.14
53	510026.93	2208334.27
54	510027.79	2208334.55
55	510037.64	2208342.40
56	510040.11	2208344.44
57	510042.44	2208346.52
58	510049.35	2208352.32
59	510061.81	2208362.45
60	510080.99	2208377.34
61	510083.16	2208379.90
62	510088.67	2208382.47
63	510094.66	2208383.35
64	510098.28	2208381.95
65	510128.52	2208344.96
66	510132.14	2208347.68
67	510096.53	2208391.67
68	510094.03	2208394.76
69	510093.66	2208395.20
70	510001.79	2208320.50
71	509996.92	2208316.54
72	509993.82	2208314.02

73	509992.97	2208313.29
74	509866.79	2208464.89
75	509831.16	2208507.68
76	509777.30	2208572.37
77	509774.74	2208575.45
78	509771.78	2208579.01
79	509769.18	2208582.14
80	509768.72	2208582.70
81	509926.47	2208714.00
82	509929.58	2208716.60
83	509930.18	2208717.08
84	509980.75	2208762.15
85	509984.71	2208772.88
86	509986.05	2208783.17
87	509984.92	2208794.70
88	509971.83	2208850.26
89	509976.92	2208852.90
90	509967.08	2208870.39
91	509968.89	2208871.20
92	509982.03	2208877.88
93	509974.57	2208898.90
94	509969.17	2208921.51
95	509966.47	2208937.73
96	509966.94	2208986.20
97	510018.17	2208884.28
98	510023.94	2208875.72
99	510032.76	2208879.24
100	510032.34	2208879.04
101	510028.60	2208883.40
102	510022.07	2208897.29
103	510023.84	2208898.02
104	510004.39	2208935.56
105	509988.94	2208963.86
106	509985.86	2208968.55
107	509975.82	2208986.36
108	509972.75	2208990.93
109	509970.97	2208995.13
110	509968.85	2209001.93
111	509971.77	2209014.22
112	509990.08	2209017.14
113	509997.29	2209028.23
114	510001.26	2209031.16

Каталог координат характерных точек красных линий
 13 участка красных линий
 Система координат МСК 59

№	X	Y
1	2	3
1	509749.10	2208588.03
2	509758.29	2208595.20
3	509800.92	2208629.34
4	509951.05	2208748.63
5	509952.82	2208750.75
6	509971.58	2208770.09
7	509957.54	2208849.99
8	509956.67	2208879.41
9	509961.99	2208893.34
10	509954.29	2208913.76
11	509950.44	2208969.12
12	509958.73	2209012.07
13	509970.56	2209055.26
14	509973.43	2209063.23
15	509974.08	2209076.00
16	509973.13	2209084.44
17	509966.01	2209082.84
18	509969.02	2209102.74
19	509970.95	2209106.22
20	509965.57	2209114.03
21	509962.32	2209119.47
22	509958.31	2209123.27
23	509953.50	2209127.84
24	509946.15	2209133.36
25	509941.02	2209135.88
26	509935.09	2209136.88
27	509915.17	2209132.56
28	509886.11	2209122.79
29	509872.75	2209118.31
30	509854.03	2209114.59
31	509854.29	2209113.47
32	509850.39	2209116.75
33	509849.22	2209117.71
34	509830.89	2209105.34
35	509830.68	2209105.58
36	509818.63	2209095.65
37	509815.93	2209093.65
38	509813.57	2209091.93

39	509813.74	2209091.69
40	509811.17	2209089.81
41	509806.60	2209086.45
42	509794.65	2209076.80
43	509781.72	2209066.87
44	509772.02	2209059.47
45	509765.51	2209054.42
46	509764.36	2209053.50
47	509755.70	2209046.46
48	509748.22	2209040.37
49	509732.19	2209027.32
50	509716.01	2209013.03
51	509730.20	2208996.46
52	509740.75	2208984.37
53	509757.60	2208965.07
54	509760.26	2208959.55
55	509758.37	2208957.07
56	509758.46	2208946.46
57	509759.11	2208938.37
58	509758.43	2208936.09
59	509756.92	2208936.53
60	509747.86	2208916.04
61	509743.53	2208908.31
62	509737.27	2208897.06
63	509734.57	2208892.22
64	509732.95	2208887.66
65	509728.61	2208889.50
66	509720.45	2208905.07
67	509720.57	2208905.83
68	509715.83	2208915.84
69	509711.86	2208925.12
70	509701.48	2208917.20
71	509698.16	2208919.12
72	509691.65	2208929.85
73	509687.73	2208934.93
74	509703.39	2208943.66
75	509713.03	2208955.19
76	509714.36	2208961.27
77	509709.95	2208966.96
78	509730.60	2208986.45
79	509710.44	2209009.11
80	509701.95	2209019.16
81	509711.14	2209027.52

82	509709.64	2209029.48
83	509714.83	2209034.37
84	509734.36	2209050.62
85	509714.83	2209076.60
86	509707.59	2209086.09
87	509713.52	2209090.81
88	509709.36	2209096.37
89	509705.26	2209103.66
90	509700.45	2209109.18
91	509693.15	2209105.14
92	509689.07	2209102.18
93	509673.18	2209100.94
94	509671.92	2209101.42
95	509648.88	2209103.74
96	509645.74	2209103.82
97	509643.28	2209102.98
98	509638.73	2209100.54
99	509636.85	2209106.50
100	509633.86	2209117.99
101	509632.71	2209122.43
102	509632.18	2209124.71
103	509630.08	2209132.16
104	509630.50	2209133.92
105	509637.57	2209137.08
106	509642.75	2209115.03
107	509644.92	2209112.19
108	509658.20	2209109.26
109	509667.86	2209106.90
110	509674.09	2209106.82
111	509702.13	2209118.23
112	509702.15	2209129.20
113	509702.16	2209130.72
114	509706.21	2209145.49
115	509707.92	2209154.70
116	509707.99	2209165.15
117	509705.61	2209169.91
118	509687.24	2209176.07
119	509685.29	2209181.92
120	509687.88	2209183.44
121	509688.95	2209184.08
122	509689.83	2209183.76
123	509708.18	2209177.03
124	509709.55	2209177.71

125	509710.18	2209176.31
126	509710.93	2209174.87
127	509716.25	2209164.75
128	509724.55	2209169.27
129	509730.08	2209171.79
130	509736.85	2209174.55
131	509767.26	2209181.92
132	509788.25	2209187.72
133	509791.05	2209188.52
134	509802.28	2209191.65
135	509828.53	2209203.29
136	509843.69	2209215.26
137	509857.18	2209225.51
138	509842.43	2209251.57
139	509837.28	2209249.13
140	509834.22	2209253.13
141	509824.24	2209266.86
142	509813.03	2209277.67
143	509803.72	2209277.47
144	509799.27	2209275.55
145	509795.95	2209272.39
146	509782.02	2209264.90
147	509774.60	2209258.30
148	509737.88	2209234.88
149	509727.63	2209228.55
150	509725.82	2209227.35
151	509712.30	2209217.91
152	509707.90	2209226.31
153	509773.93	2209268.86
154	509811.01	2209288.52
155	509799.78	2209295.76
156	509791.78	2209302.65
157	509784.33	2209297.24
158	509756.38	2209285.36
159	509749.17	2209278.23
160	509737.58	2209276.35
161	509723.65	2209282.51
162	509713.54	2209279.87
163	509704.84	2209280.19
164	509685.12	2209274.71
165	509667.25	2209269.90

14 участка красных линий
Система координат МСК 59

№	X	Y
1	2	3
1	509910.86	2208393.12
2	509887.90	2208420.98
3	509857.64	2208457.13
4	509857.45	2208457.37
5	509813.43	2208509.97
6	509812.94	2208510.57
7	509766.43	2208566.17
8	509763.31	2208569.90

Каталог координат характерных точек красных линий
15 участка красных линий
Система координат МСК 59

№	X	Y
1	2	3
1	509979.57	2208302.81
2	509978.31	2208304.05
3	509967.04	2208325.63
4	509961.94	2208331.67
5	509937.64	2208360.66
6	509920.40	2208381.55

Каталог координат характерных точек красных линий
16 участка красных линий
Система координат МСК 59

№	X	Y
1	2	3
1	510174.92	2208223.06
2	510174.12	2208229.38
3	510171.61	2208241.27
4	510158.28	2208291.11
5	510144.49	2208285.43
6	510137.96	2208283.90
7	510126.88	2208285.11
8	510113.23	2208286.99
9	510111.76	2208287.19
10	510090.12	2208291.19
11	510050.08	2208299.44
12	510042.99	2208300.80
13	510027.64	2208303.36
14	510013.29	2208303.44

15	510003.19	2208303.56
16	509999.20	2208301.08
17	509996.91	2208299.44
18	509993.74	2208294.75
19	510004.14	2208285.51
20	510012.24	2208291.75
21	510031.07	2208283.18
22	510048.75	2208287.47
23	510064.60	2208271.98
24	510072.83	2208262.81
25	510079.60	2208256.84
26	510092.36	2208248.48
27	510111.10	2208234.19
28	510110.92	2208231.91
29	510120.01	2208226.62
30	510142.23	2208221.38
31	510147.90	2208220.18
32	510174.92	2208223.06

Каталог координат характерных точек красных линий
17 участка красных линий
Система координат МСК 59

№	X	Y
1	2	3
1	510273.33	2208252.81
2	510263.76	2208280.59
3	510262.72	2208283.83
4	510252.82	2208314.30
5	510252.82	2208314.34
6	510242.44	2208344.76
7	510237.23	2208345.40
8	510232.57	2208342.44
9	510225.31	2208333.95
10	510201.91	2208311.58
11	510190.94	2208304.41
12	510163.31	2208293.64
13	510161.43	2208292.92
14	510161.61	2208292.24
15	510165.77	2208276.67
16	510171.95	2208253.09
17	510172.63	2208250.49
18	510173.11	2208248.65
19	510173.25	2208248.05

20	510175.21	2208248.41
21	510179.06	2208249.17
22	510179.60	2208249.29
23	510181.42	2208249.65
24	510186.14	2208229.03
25	510186.63	2208226.75
26	510195.96	2208228.63
27	510195.80	2208229.43
28	510206.46	2208231.64
29	510226.06	2208236.16
30	510234.18	2208238.52
31	510245.70	2208242.32
32	510273.33	2208252.81

Каталог координат характерных точек красных линий

18 участка красных линий

Система координат МСК 59

№	X	Y
1	2	3
1	510299.66	2208295.24
2	510293.81	2208293.68
3	510285.19	2208317.14
4	510280.41	2208333.91
1	510278.54	2208347.04
2	510274.60	2208369.22
3	510244.57	2208359.09
4	510250.66	2208340.63
5	510255.24	2208325.86
6	510257.48	2208319.06
7	510257.54	2208318.90
8	510268.44	2208285.71
9	510280.53	2208252.09
10	510296.28	2208253.77
11	510305.42	2208254.81
12	510317.63	2208256.13
13	510299.66	2208295.24

Каталог координат характерных точек красных линий

19 участка красных линий

Система координат МСК 59

№	X	Y
1	2	3
1	510322.84	2208105.25
2	510317.42	2208114.38

3	510328.76	2208118.22
4	510347.50	2208120.94
5	510349.18	2208118.90
6	510367.52	2208131.43
7	510372.66	2208133.39
8	510375.88	2208136.95
9	510363.65	2208148.28

Каталог координат характерных точек красных линий
20 участка красных линий
Система координат МСК 59

№	X	Y
1	2	3
1	510336.50	2208067.22
2	510337.12	2208067.50
3	510334.81	2208073.99
4	510332.01	2208072.99

Каталог координат характерных точек красных линий
21 участка красных линий
Система координат МСК 59

№	X	Y
1	2	3
1	510314.43	2207966.47
2	510308.94	2207988.49
3	510305.51	2208004.82
4	510301.61	2208019.95
5	510298.02	2208033.44
6	510293.50	2208048.65
7	510286.96	2208066.55
8	510277.26	2208094.77
9	510279.75	2208096.57
10	510283.69	2208099.21
11	510292.98	2208102.81
12	510294.38	2208102.93

Каталог координат характерных точек красных линий
22 участка красных линий
Система координат МСК 59

№	X	Y
1	2	3
1	509733.03	2208899.25
2	509743.78	2208917.94
3	509751.76	2208937.76

4	509755.19	2208942.68
5	509755.41	2208947.28
6	509753.75	2208954.21
7	509751.69	2208958.09
8	509737.39	2208973.46
9	509732.73	2208977.59
10	509729.67	2208974.62
11	509725.24	2208969.70
12	509722.64	2208966.26
13	509726.47	2208962.25
14	509721.36	2208957.49
15	509722.18	2208956.45
16	509717.77	2208952.21
17	509718.82	2208951.01
18	509714.39	2208946.64
19	509715.46	2208945.44
20	509712.57	2208942.76
21	509711.91	2208937.76
22	509714.25	2208929.27
23	509718.09	2208920.98
24	509720.85	2208914.42
25	509724.47	2208906.81
26	509729.99	2208898.89
27	509733.03	2208899.25

Каталог координат характерных точек красных линий
23 участка красных линий
Система координат МСК 59

№	X	Y
1	2	3
1	510286.10	2208117.26
2	510290.81	2208115.58
3	510319.05	2208130.35
4	510321.17	2208132.27
5	510321.27	2208133.67